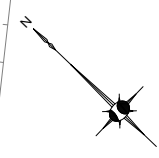
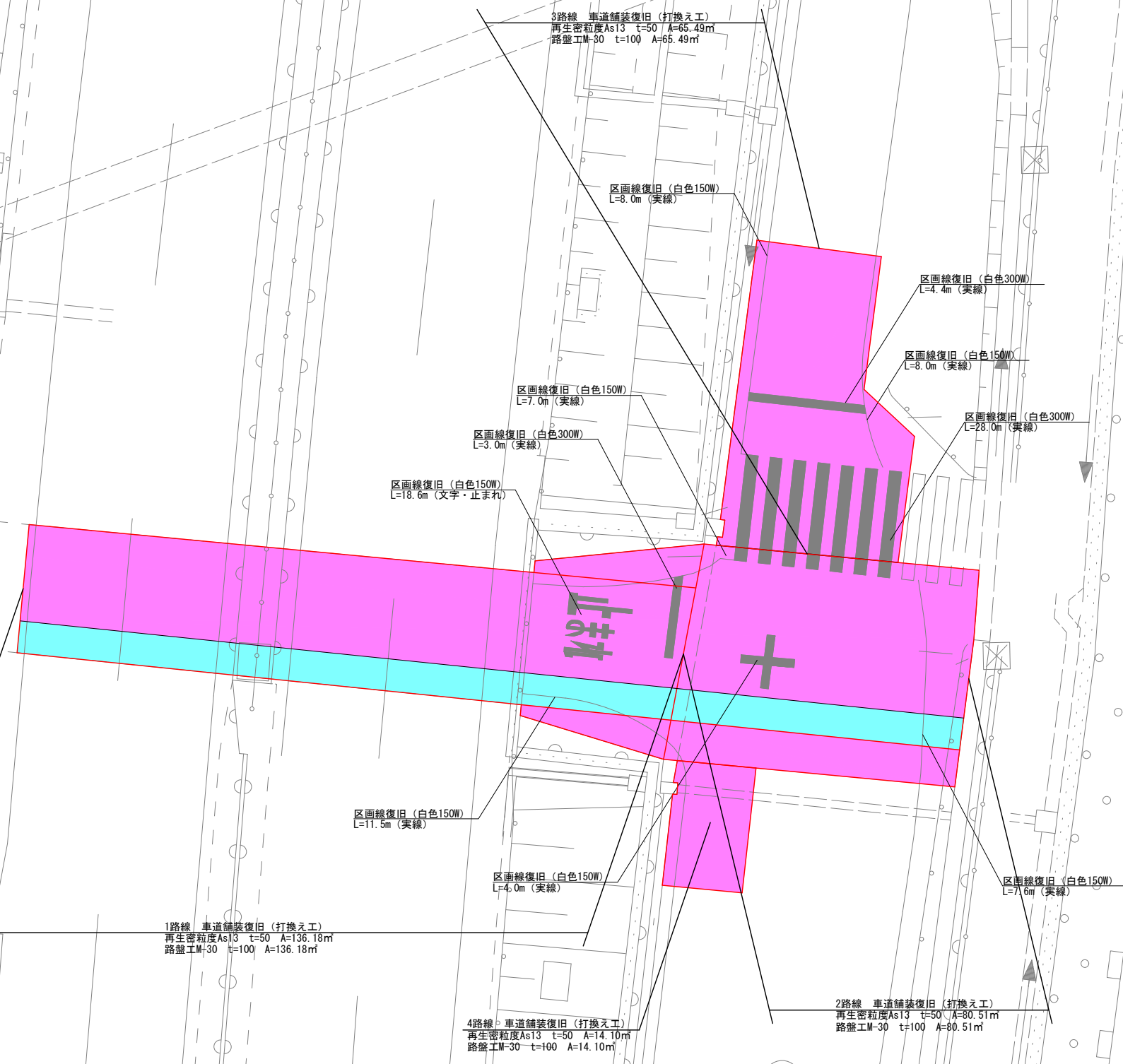


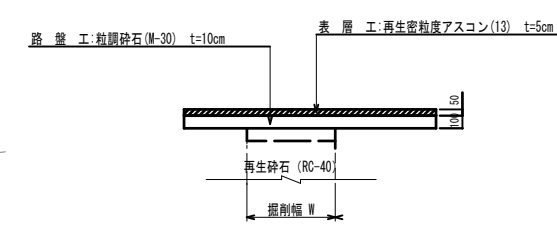
平面図 S=1:100



舗装復旧凡例	
	上下水道部施工箇所
	ICT施工箇所



側道As(車道-2車線)
打ち換え工



この図面は、A1サイズを原寸とする。

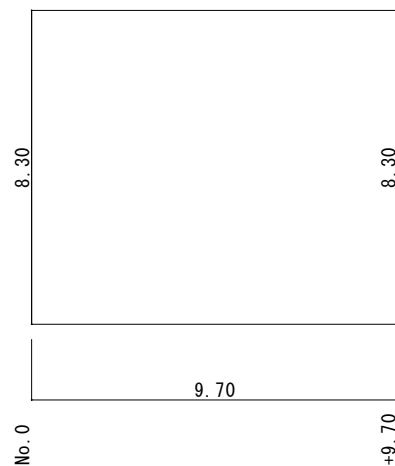

工事名称	令和3年度伊賀市水道施設整備事業 舗装復旧工事 (陽光台工区)			
図面名称	平面図			
施工場所	守田町地内			
縮尺	1:100			
設計月日	令和	年	月	日
図面番号				1
審査	課長	係長	設計	1

伊賀市上下水道部

展開図

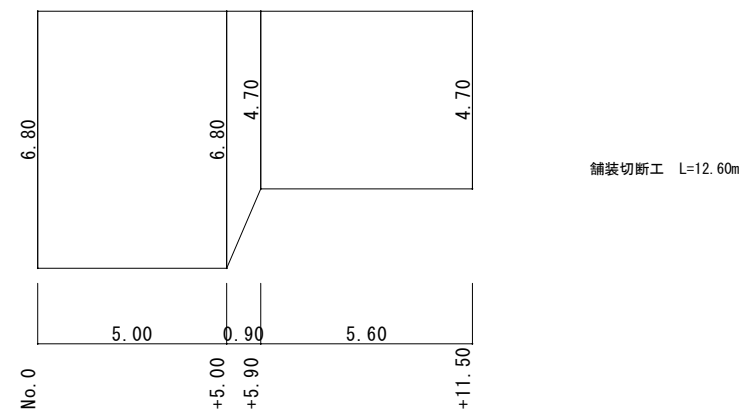
S=1:100

2路線



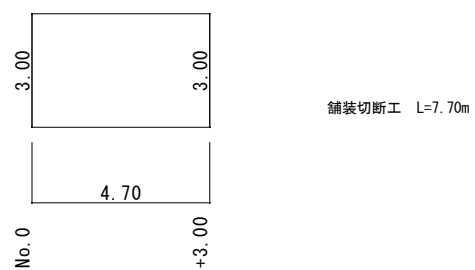
舗装切断工 L=6.70m

3路線



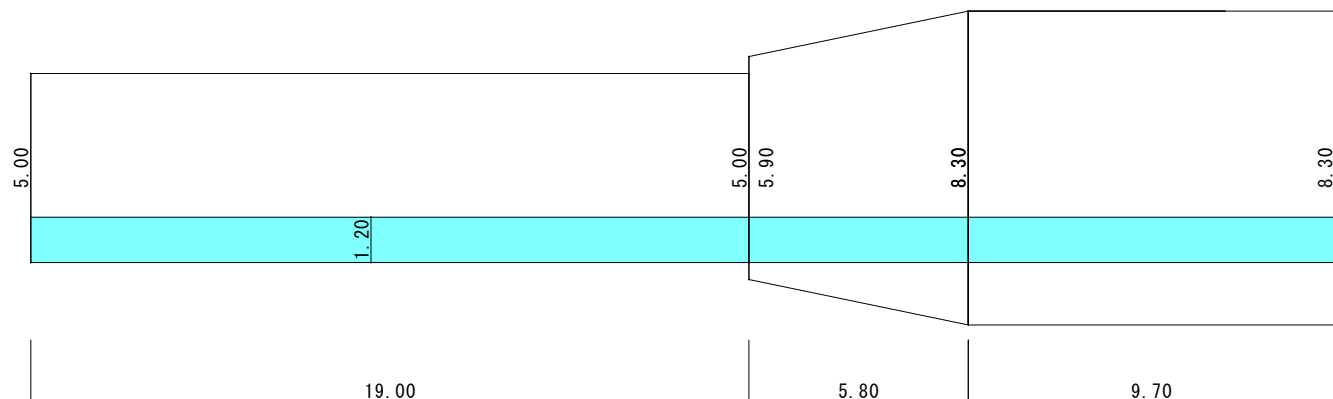
舗装切断工 L=12.60m

4路線



舗装切断工 L=7.70m

1, 2路線 施工区分



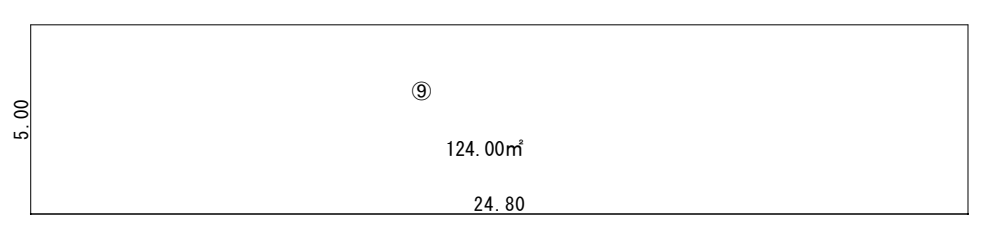
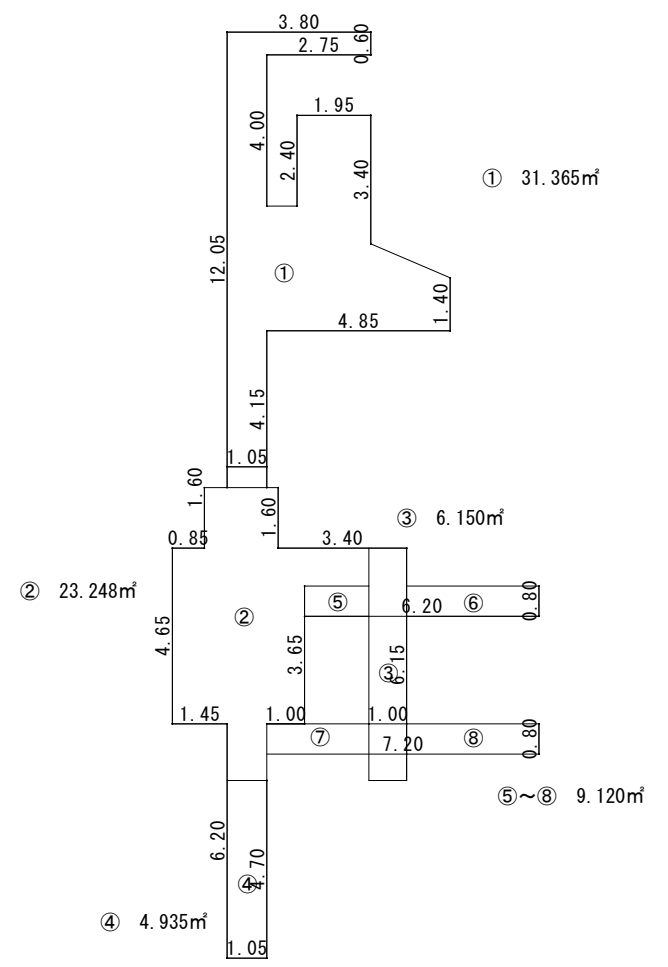
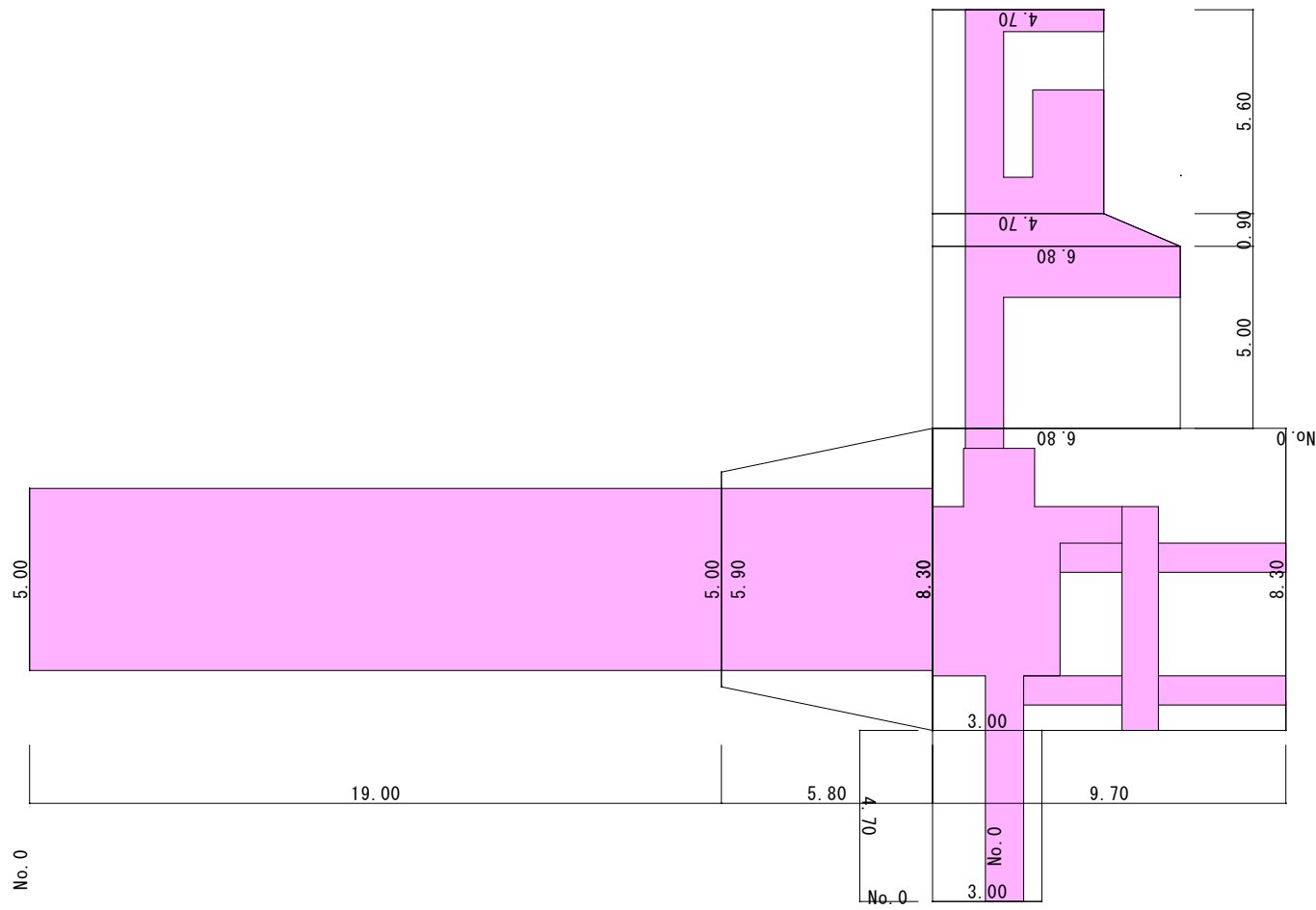
上下水道部施工範囲

伊賀ケ-ブ' 施工範囲 $A = 1.20m \times 34.50m = 41.40m^2$

工事名称	令和3年度伊賀市水道施設整備事業 舗装復旧工事(陽光台工区)				
図面名称	展開図				
施工場所	守田町地内				
縮尺	S=1:100				
設計月日	令和	年	月	日	図面番号
審査	課長	係長	技師	設計	2
伊賀市上下水道部					

仮復旧展開図

S=1:100



工事名称	令和3年度伊賀市水道施設整備事業 舗装復旧工事(陽光台工区)				
図面名称	展開図				
施工場所	守田町地内				
縮尺	S=1:100				
設計月日	令和	年	月	日	図面番号
審査	課長	係長	課長	設計	3
伊賀市上下水道部					