

平面図

S=1:2000

1号箇所

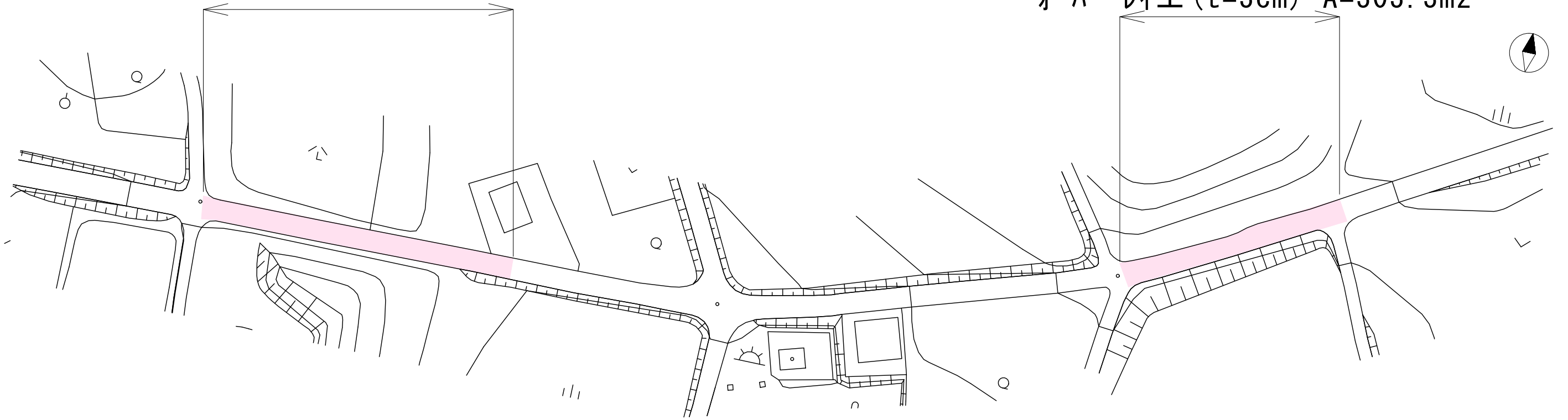
L=75.0m

オーバーレイ工 (t=3cm) A=380.4m²

2号箇所

L=55.0m

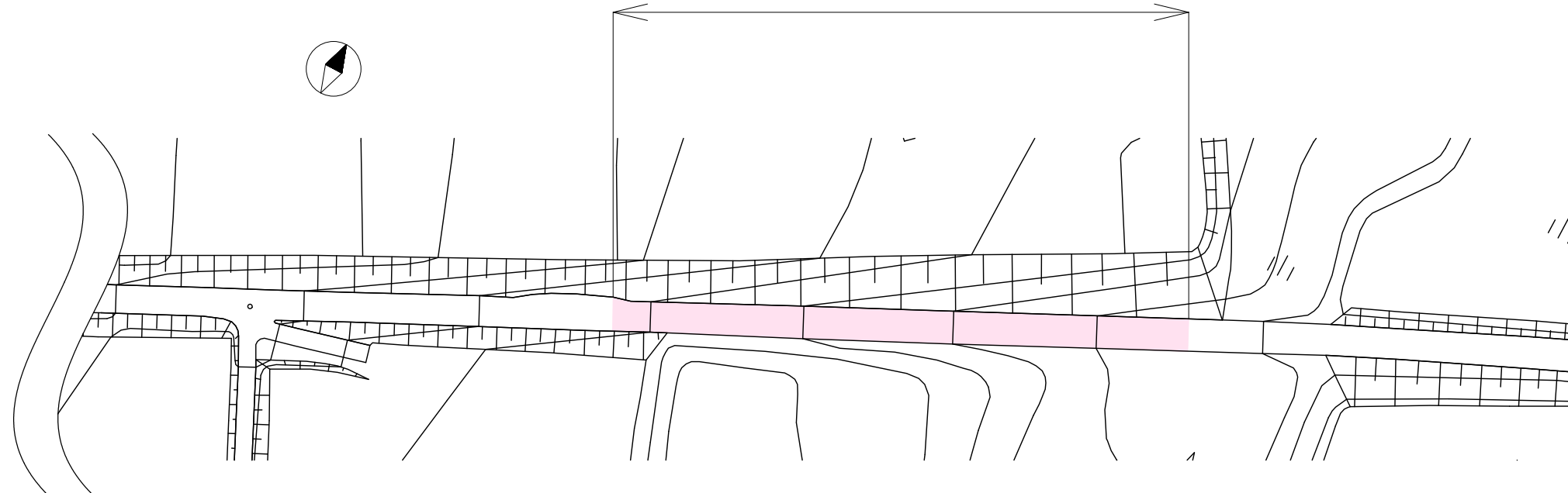
オーバーレイ工 (t=3cm) A=303.3m²



3号箇所

L=100.0m

オーバーレイ工 (t=3cm) A=510.5m²

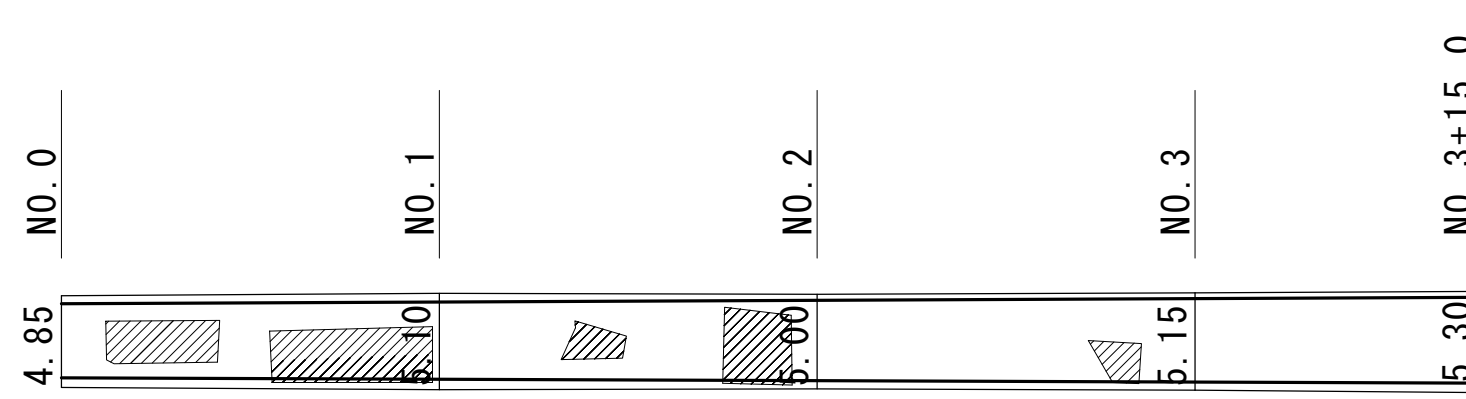


業務名	令和3年度 臨時地方道整備事業 (緊急償) 市道古山猪田橋線 舗装修繕工事		
図面名	平面図		
工事場所	伊賀市 古山界外 地内		
尺度	図示	図面番号	1/2
発注者名	建設部道路河川課		

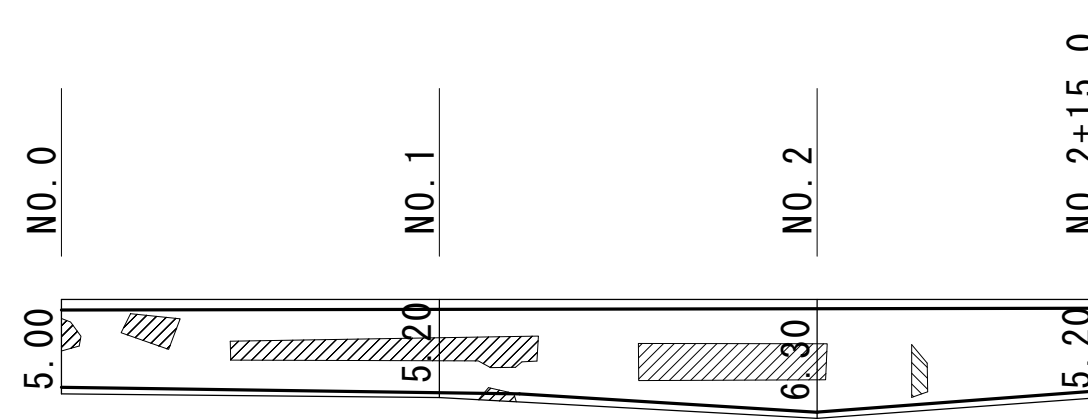
展開図

S=1:400

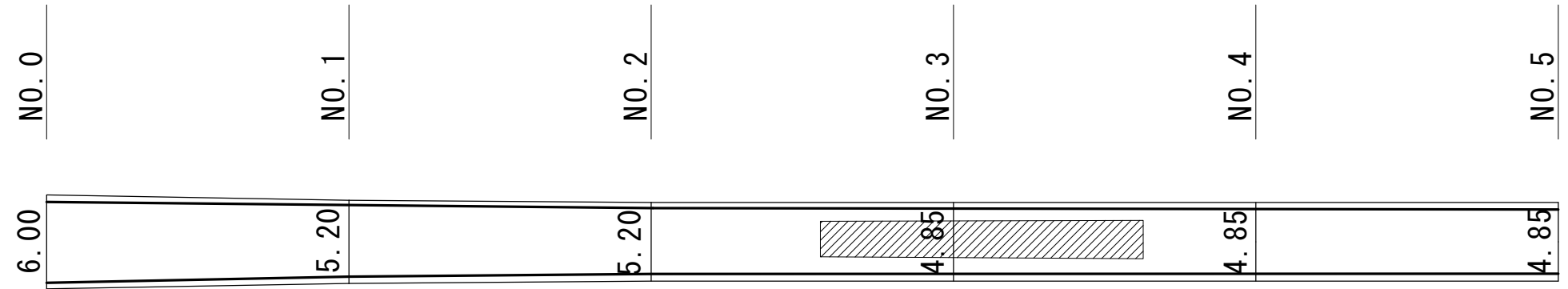
1号箇所



2号箇所



3号箇所



凡例

 レベリング (t=3cm)
 合計 A=165.0m²
 (CADによる求積)

 外側線 (両側) 白色W=15cm

業務名	令和3年度 臨時地方道整備事業 (緊急自償) 市道古山猪田橋線 舗装修繕工事		
図面名	展開図		
工事場所	伊賀市 古山界外 地内		
尺度	図示	図面番号	2/2
発注者名	建設部道路河川課		