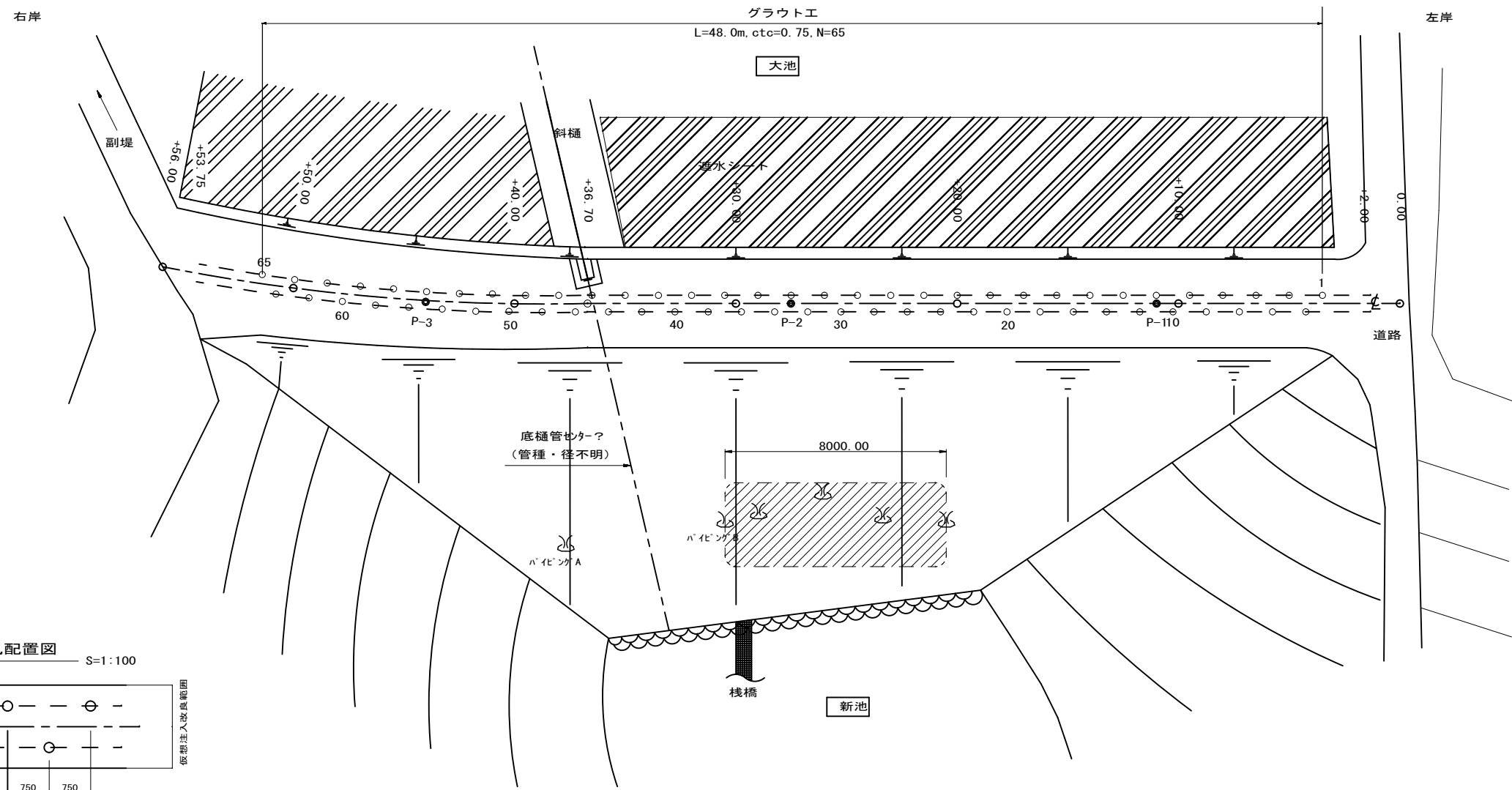


平面図

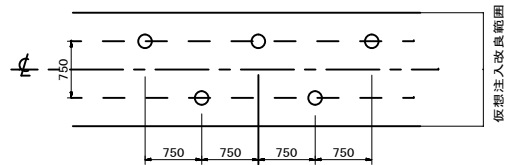


【注意事項】

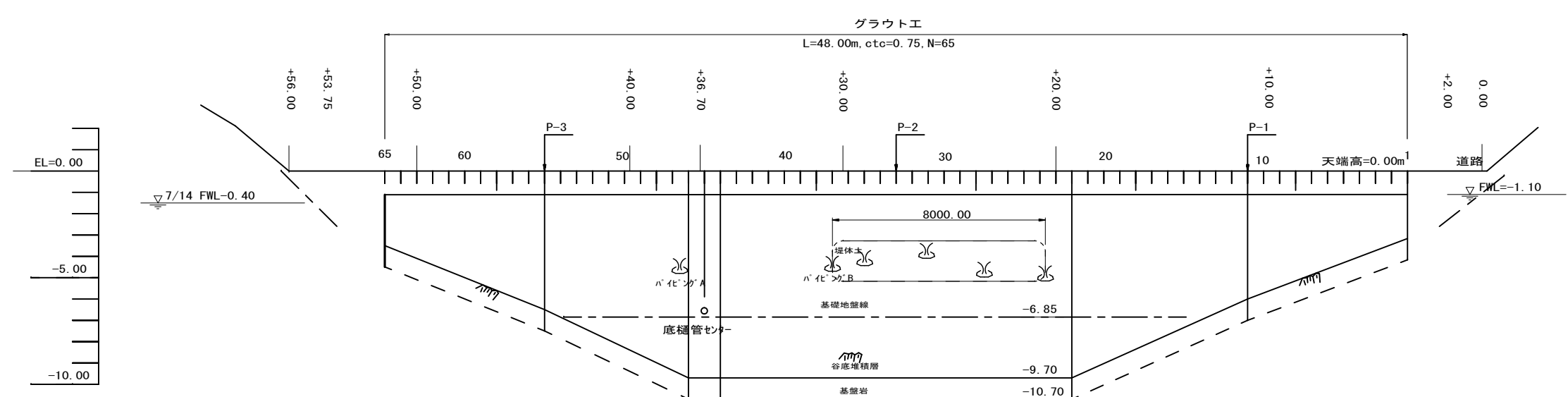
1. 標高の基準は堤体天端とし、EL=0.00mとする。
2. 底樋管の位置等については想定図とする。

注入孔配置図

S=1:100



縦断図



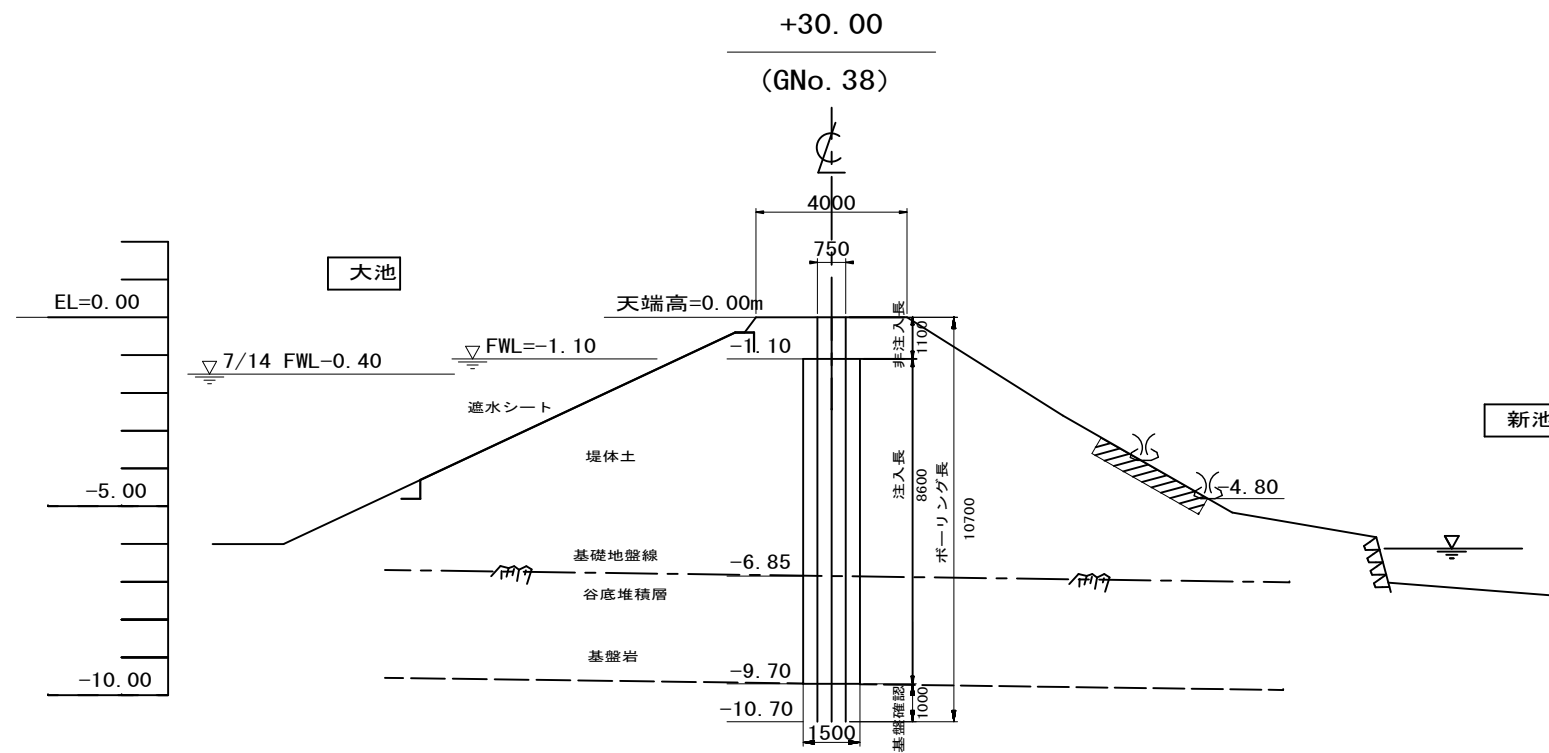
凡例

	注入範囲
	注入孔
	注入前試験工
	パイピング漏水箇所
	湿潤漏水箇所

業務名/工事名	令和3年度土地改良施設維持管理適正化事業 西之澤大池グラウト工事		
路線・河川名等	大池（本堤）		
施工箇所名	伊賀市西之澤地内		
図面の種類			
縮尺	1 : 250	図面番号	1/2
会社名	伊賀市役所産業振興部農村整備課		

[注意事項]

1. 標高の基準は堤体天端とし、EL=0.00mとする。
2. 底樋管の位置等については想定図とする。



凡例

	注入範囲
	パイピング漏水箇所
	湿潤漏水箇所

工事名	令和3年度土地改良施設維持管理適正化事業 西之澤大池グラウト工事		
路線・河川名等	大池（本堤）		
施工箇所名	伊賀市西之澤地内		
図面の種類	横断図		
縮尺	1 : 200	図面番号	2/2
事務所名	伊賀市役所産業振興部農村整備課		