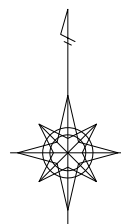
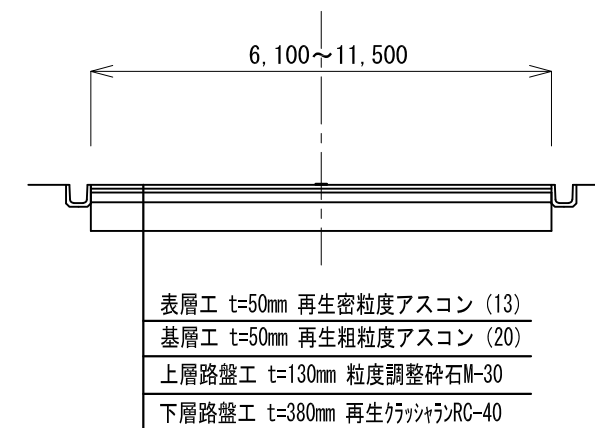


平面図

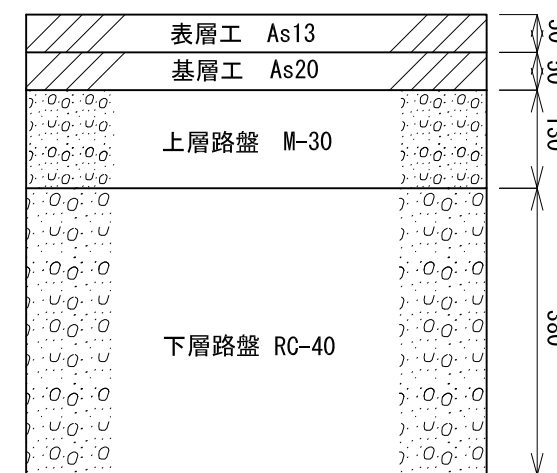
施工延長 L=226.3m
 表層工 A=1,410m²
 基層工 A=1,410m²
 上層路盤 (t=13cm) A=1,410m²
 下層路盤 (t=38cm) A=1,410m²
 不陸整正 A=1,410m²
 区画線工 N=1.0式



標準断面図



舗装構成図




工事名	令和3年度 防災・安全交付金事業 市道予野大滝線舗装修繕工事		
図面名	平面図 舗装構成図		
工事場所	伊賀市 大滝 地内		
縮尺	図示	図面番号	1
事務所名	伊賀市 建設部道路河川課		

展開図

1/200

--- : 舗装版切断



工事名	令和3年度 防災・安全交付金事業 市道予野大滝線舗装修繕工事		
図面名	展開図		
工事場所	伊賀市 大滝 地内		
縮尺	図示	図面番号	2
事務所名	伊賀市 建設部道路河川課		

注) 図面はA1をA3に縮小印刷したものである。