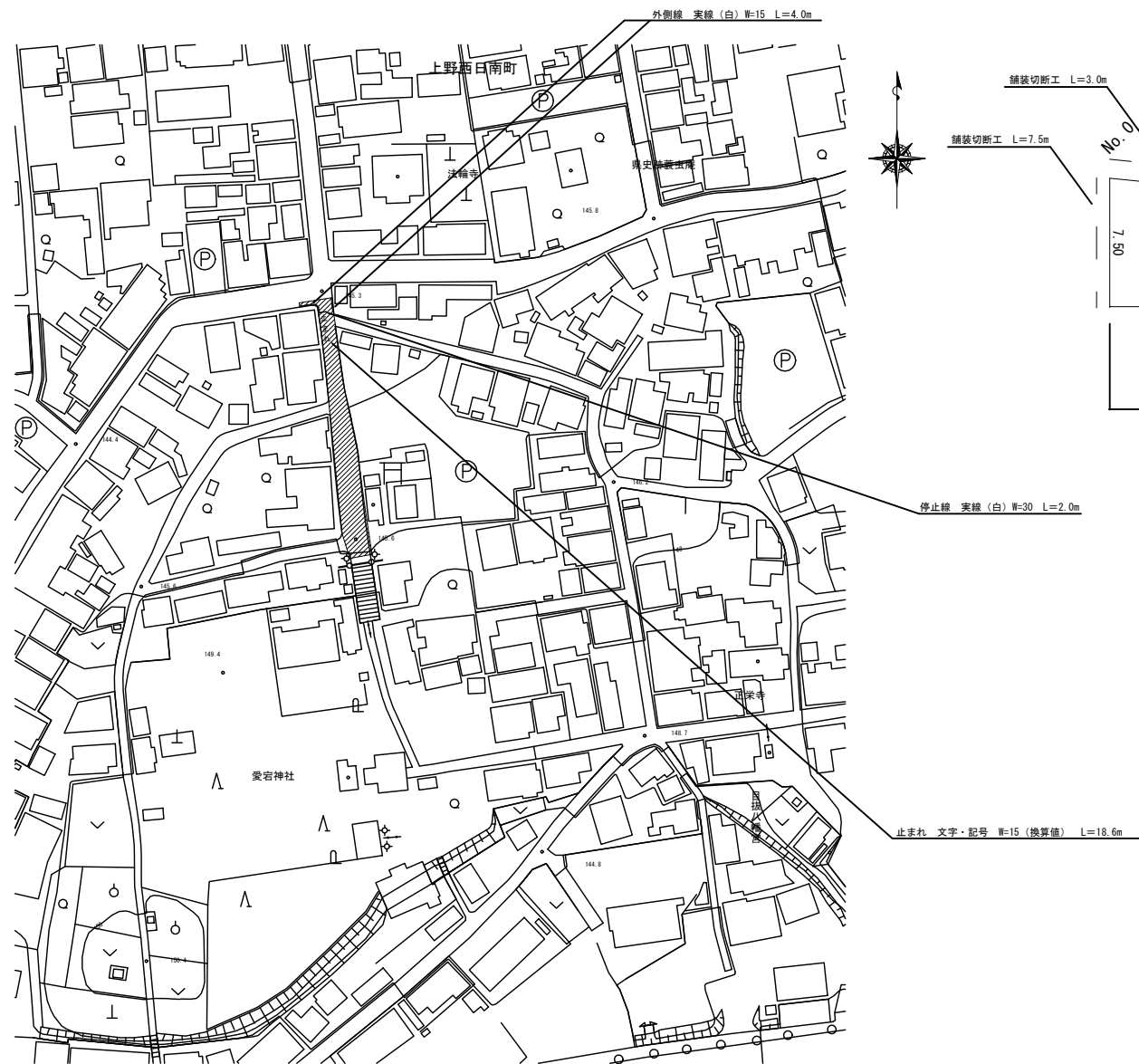


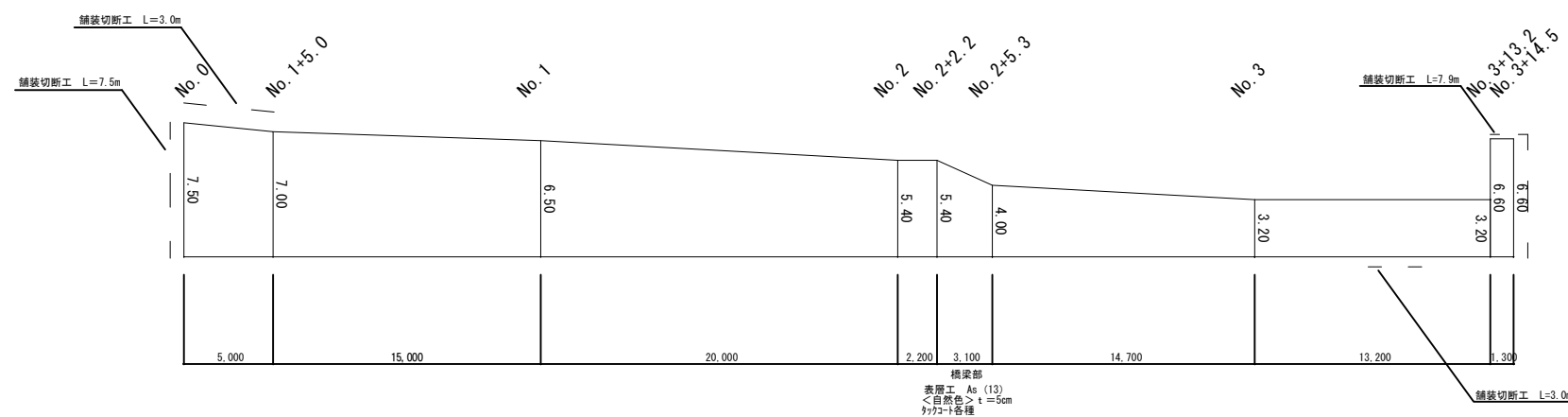
平面図

A-1 S=1/1000



舗装展開図

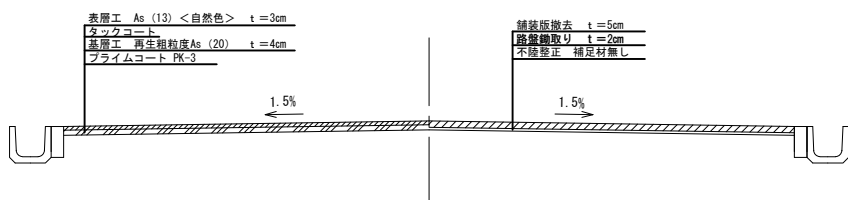
A-1 S=1/200



測点	距離 (m)	幅 (m)	平均幅 (m)	表層工 (m2)	不陸整正工 補足材無 (m2)	摘要
No. 0		7.50				橋梁部 橋梁部
No. 1+5.0	5.00	7.00	7.250	36.25	36.25	
No. 1	15.00	6.50	6.750	101.25	101.25	
No. 2	20.00	5.40	5.950	119.00	119.00	
No. 2+2.2	2.20	5.40	5.400	11.88	11.88	
No. 2+5.3	3.10	4.00	4.700	14.57		
No. 3	14.70	3.20	3.600	52.92	52.92	
No. 3+13.2	13.20	3.20	3.200	42.24	42.24	
No. 3+13.2		6.60				
No. 3+14.5	1.30	6.60	6.600	8.58	8.58	

標準断面図

A-1 S=1/30



工事名	令和3年度 社会資本総合交付金事業 市道愛宕神社線道路舗装工事業		
図面名	位置図・標準断面図・舗装展開図		
尺度	図示	図面番号	1
事務所名	伊賀市 建設部 道路河川課		