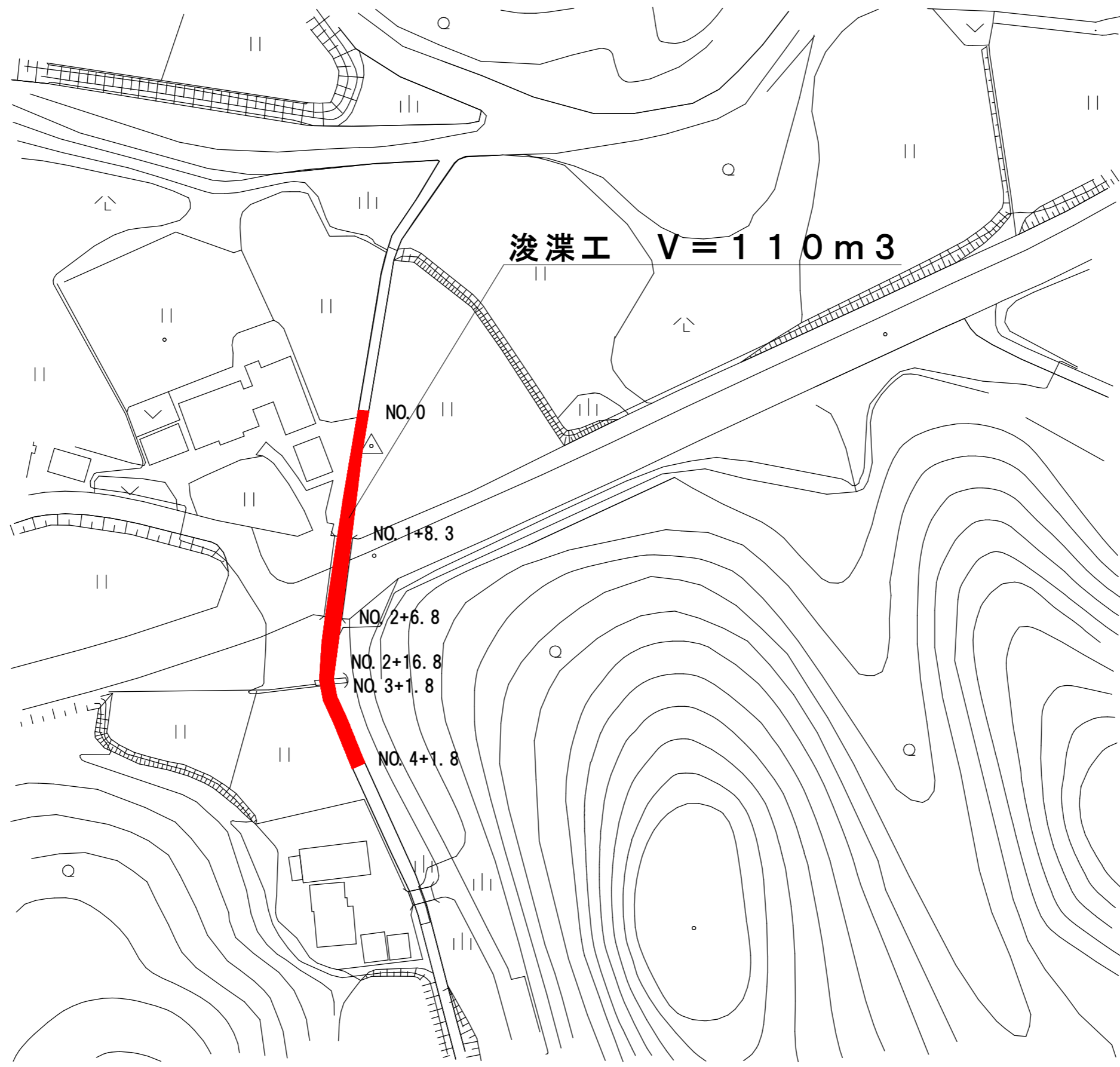


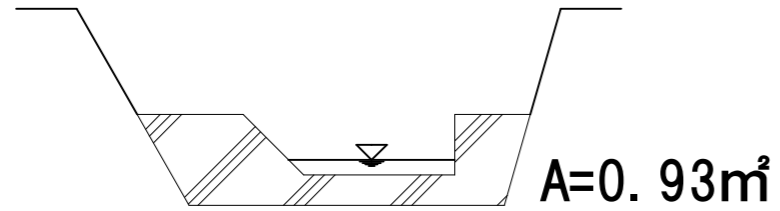
**平面図**  
S=1: 1000



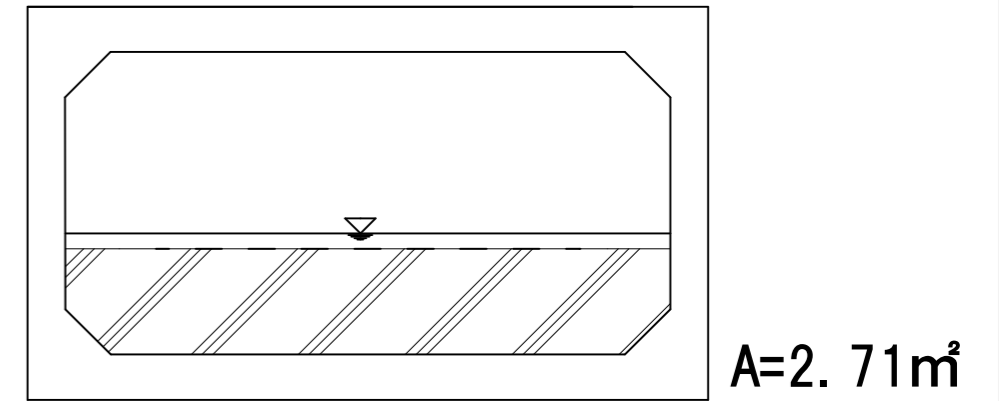
|       |                 |      |   |
|-------|-----------------|------|---|
| 図面の名称 | 普通河川 野ヶ平川河川浚渫工事 |      |   |
| 施工箇所名 | 伊賀市 横山 地内       |      |   |
| 図面の種類 | 平面図             |      |   |
| 縮尺    | 図示              | 図面番号 | 1 |
| 事業主体名 | 伊賀市建設部道路河川課     |      |   |

横断面図  
S=1:50

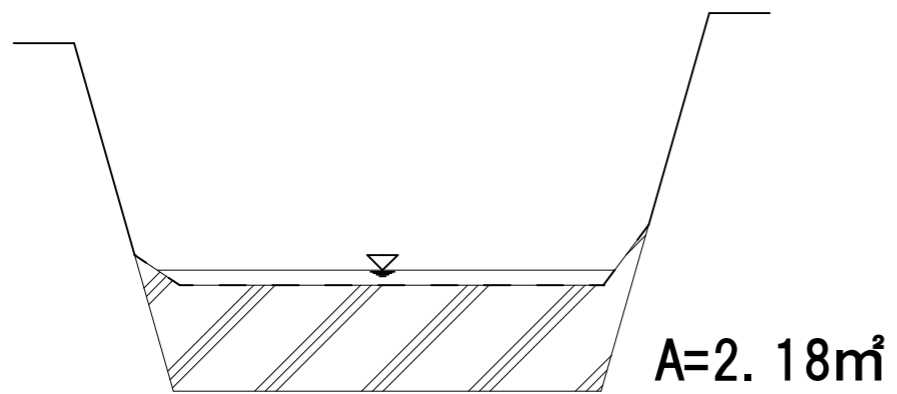
NO. 0



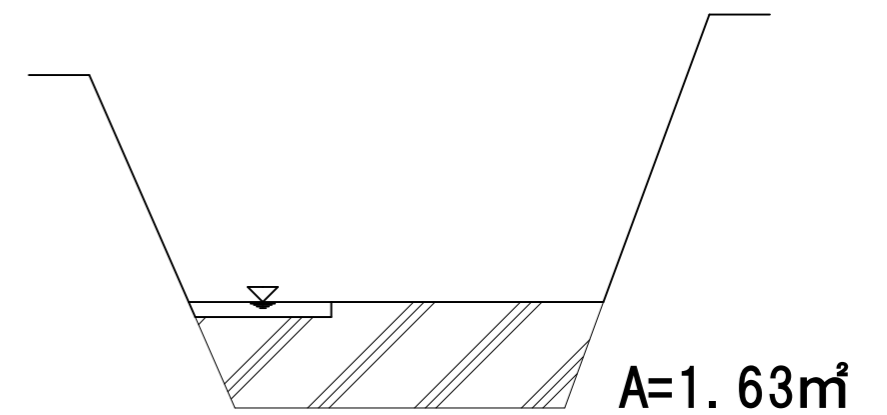
NO. 1 ~ NO. 2  
+8.3 ~ +6.8



NO. 1  
+8.3



NO. 2  
+6.8

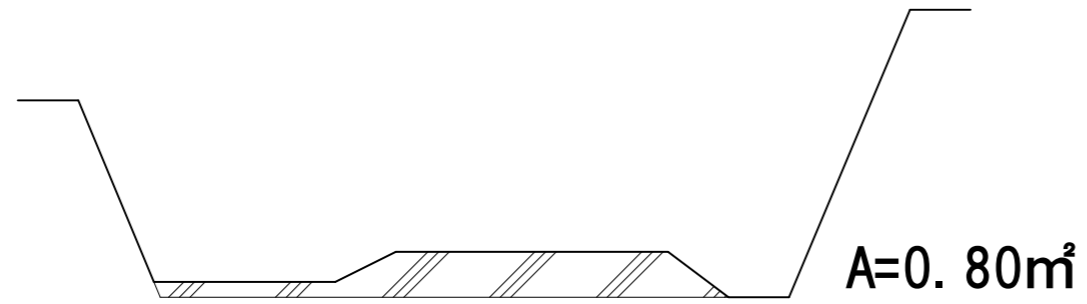


|       |                 |      |   |
|-------|-----------------|------|---|
| 図面の名称 | 普通河川 野ヶ平川河川浚渫工事 |      |   |
| 施工箇所名 | 伊賀市 横山 地内       |      |   |
| 図面の種類 | 横断面図            |      |   |
| 縮尺    | 図示              | 図面番号 | 2 |
| 事業主体名 | 伊賀市建設部道路河川課     |      |   |

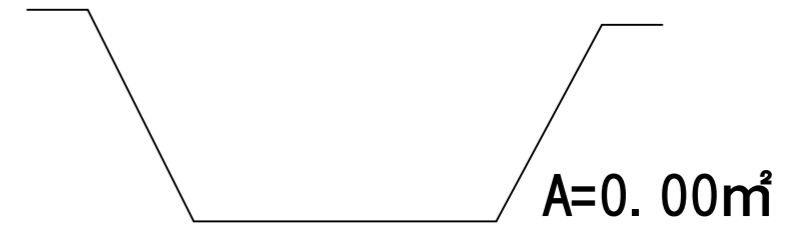
# 横断面図

S=1:50

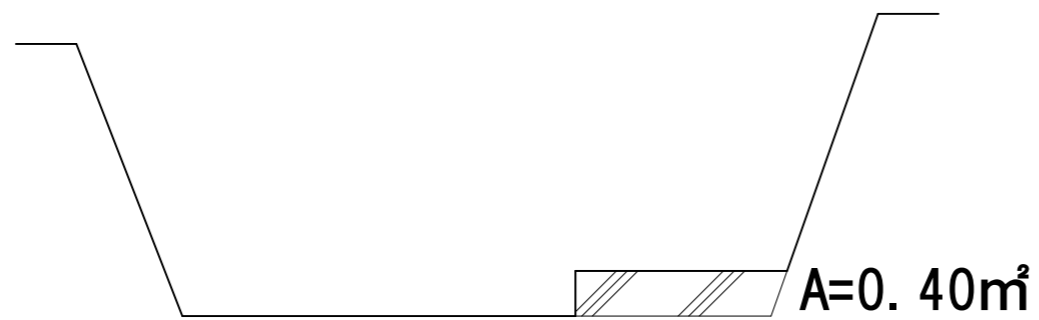
NO. 2  
+16.8



NO. 4  
+1.8



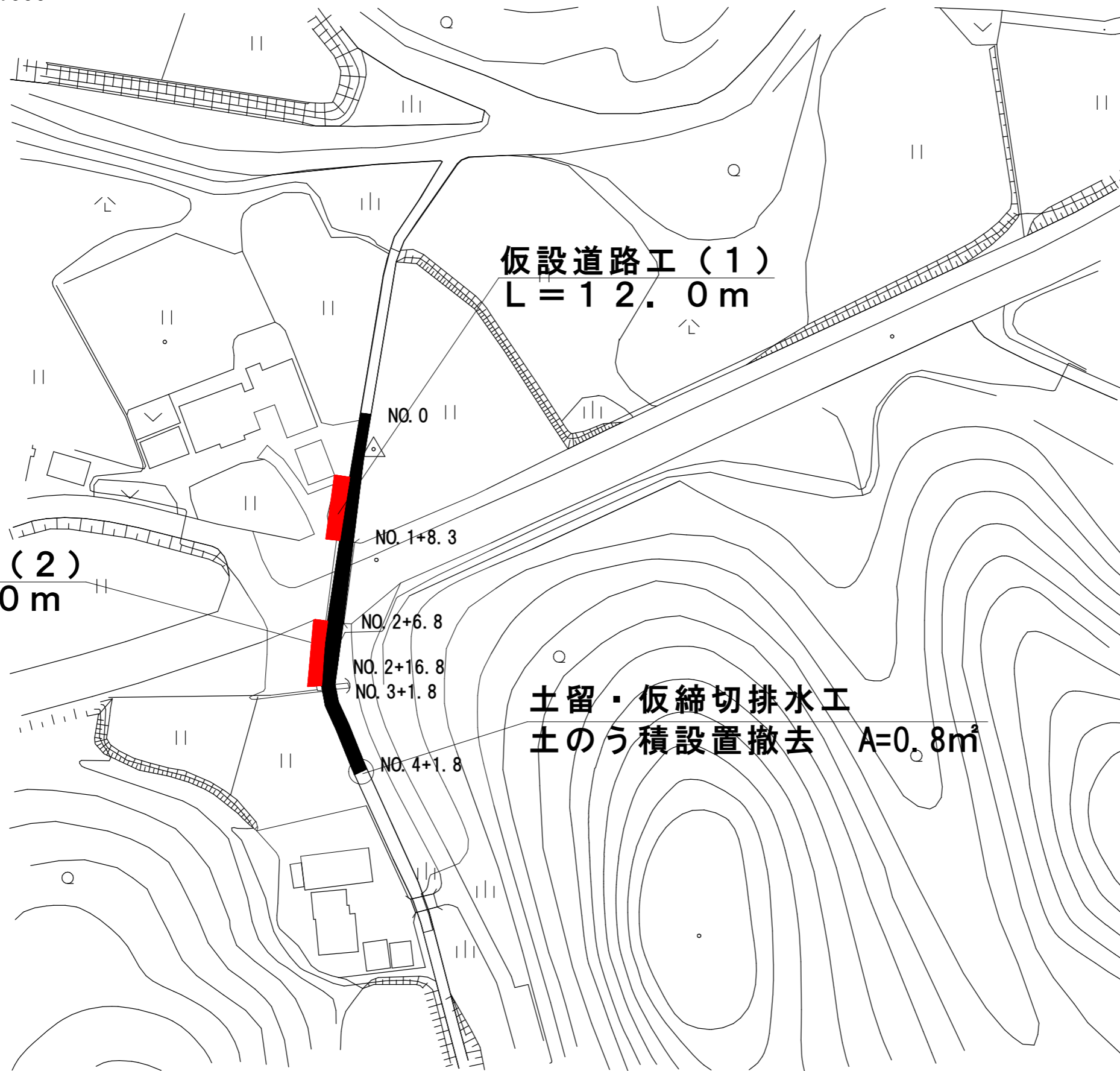
NO. 3  
+1.8



|       |                 |      |   |
|-------|-----------------|------|---|
| 図面の名称 | 普通河川 野ヶ平川河川浚渫工事 |      |   |
| 施工箇所名 | 伊賀市 横山 地内       |      |   |
| 図面の種類 | 横断面図            |      |   |
| 縮尺    | 図示              | 図面番号 | 3 |
| 事業主体名 | 伊賀市建設部道路河川課     |      |   |

# 仮設工平面図

S=1: 1000



## 仮設工概要

敷鉄板設置撤去

$$A=22\text{m} \times 3.0\text{m}=66\text{m}^2$$

$$N=22\text{m} \div 1.524\text{m}=14.43 \approx 15\text{枚}$$

$$t=15 \times 0.802=12.03 \approx 12\text{t}$$

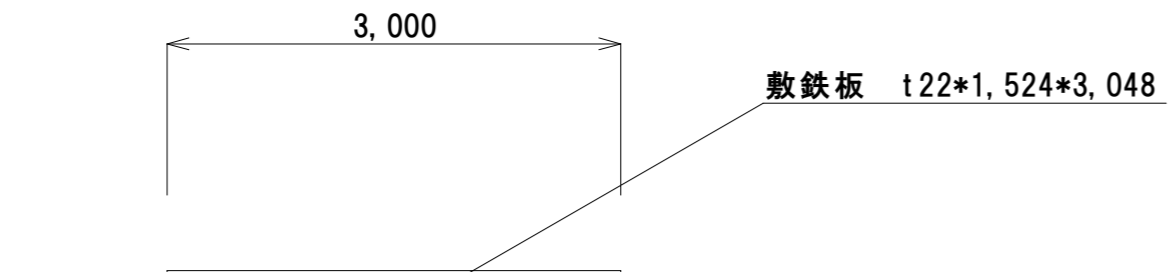
## 仮設道路工 (2)

L = 10.0 m

|       |                 |      |   |
|-------|-----------------|------|---|
| 図面の名称 | 普通河川 野ヶ平川河川浚渫工事 |      |   |
| 施工箇所名 | 伊賀市 横山 地内       |      |   |
| 図面の種類 | 仮設工平面図          |      |   |
| 縮尺    | 図示              | 図面番号 | 4 |
| 事業主体名 | 伊賀市建設部道路河川課     |      |   |

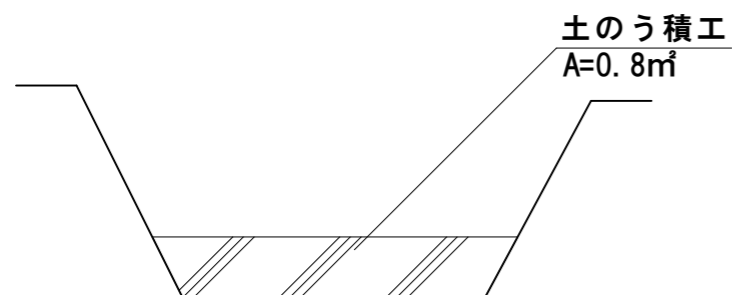
# 仮設工標準断面図

S=1: 50



# 土留・仮締切工

S=1: 50



|       |                 |      |   |
|-------|-----------------|------|---|
| 図面の名称 | 普通河川 野ヶ平川河川浚渫工事 |      |   |
| 施工箇所名 | 伊賀市 横山 地内       |      |   |
| 図面の種類 | 仮設工標準断面図        |      |   |
| 縮尺    | 図示              | 図面番号 | 5 |
| 事業主体名 | 伊賀市建設部道路河川課     |      |   |