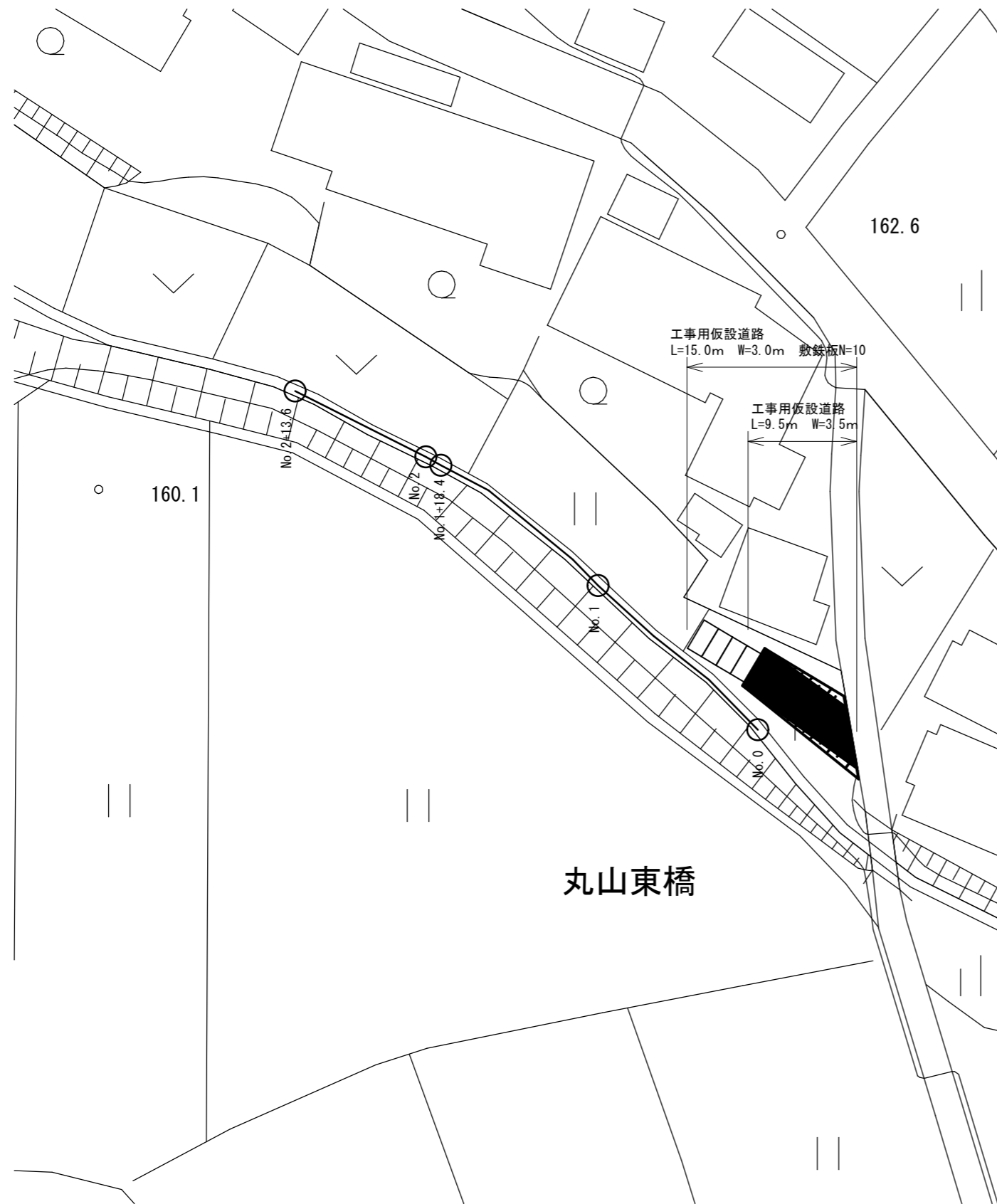



位置図 (①区間)

A-3 S=1:500



仮設詳細図 (①区間)

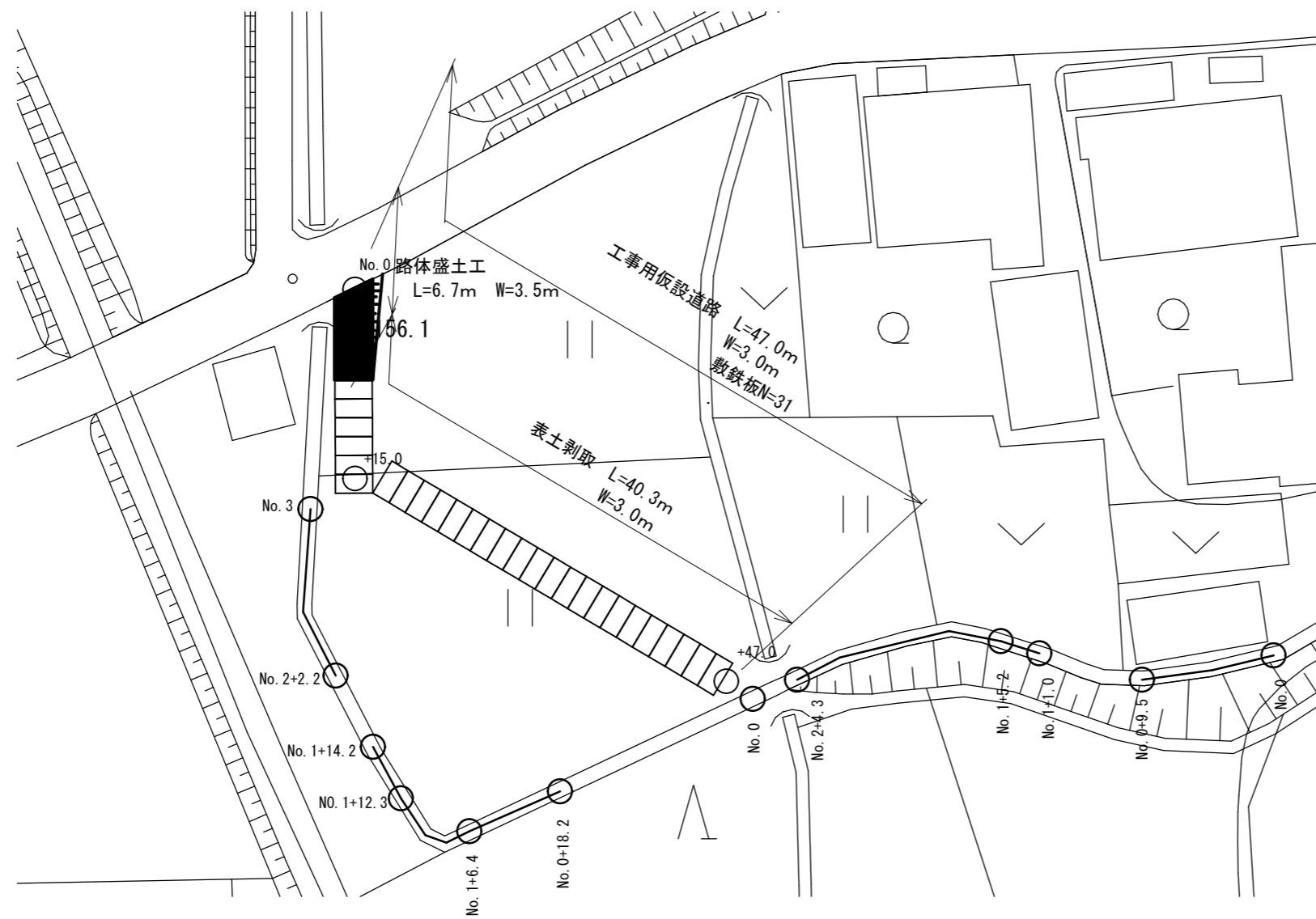
A-3 S=1:100



工事名	令和3年度準用河川等整備事業 (緊浚債) 準用河川前川河川浚渫工事		
施工場所	伊賀市 下神戸 地内		
図面名	平面図・仮設図		
縮尺	図示	図面番号	1
事業者名	伊賀市 建設部 道路河川課		

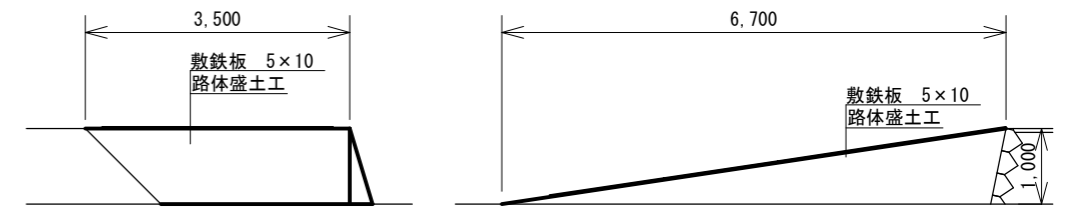
位置図 (②, ③ 区間)

A-3 S=1:500



仮設詳細図 (②, ③ 区間)

A-3 S=1:100

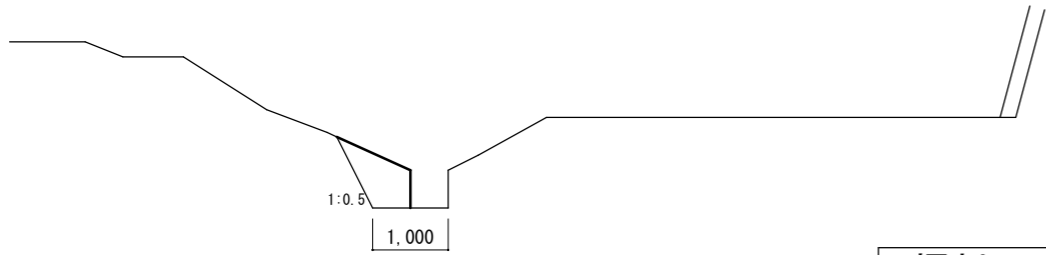


工事名	令和3年度準用河川等整備事業 (緊急債) 準用河川前川河川浚渫工事		
施工場所	伊賀市 下神戸 地内		
図面名	平面図・仮設図		
縮尺	図示	図面番号	2
事業者名	伊賀市 建設部 道路河川課		

横断図 (①区間)

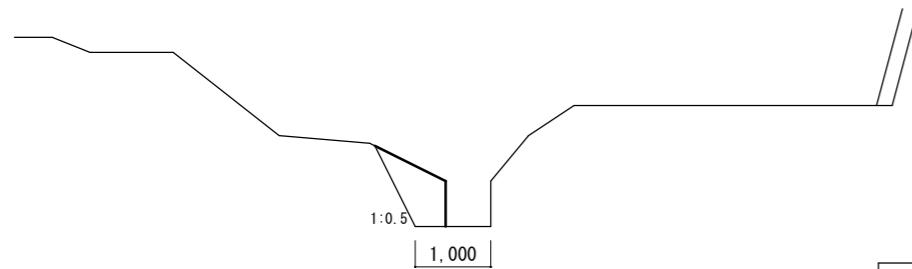
A-3 S=1:100

No. 0



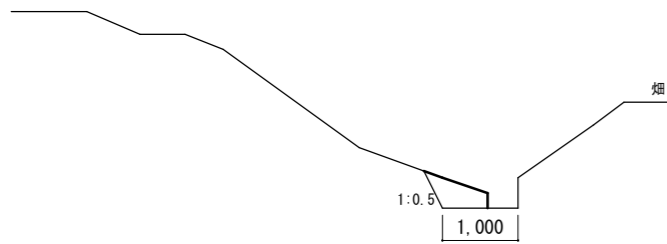
掘削工	0.48
法面整形	1.05

No. 1



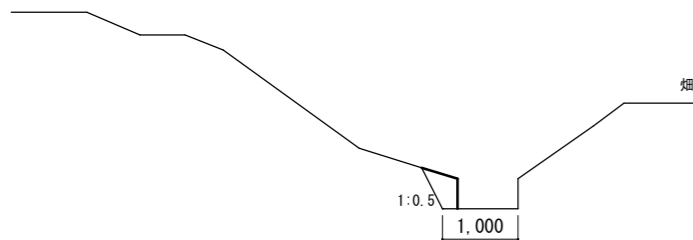
掘削工	0.49
法面整形	1.19

No. 1+18.4



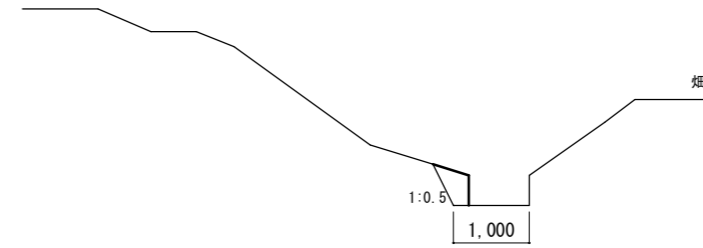
掘削工	0.23
法面整形	0.55

No. 1+18.4



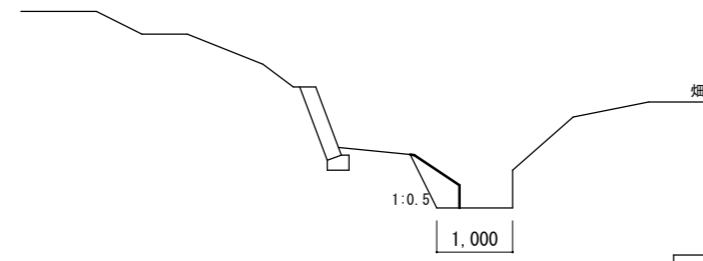
掘削工	0.15
法面整形	0.61

No. 2



掘削工	0.15
法面整形	0.61

No. 2+13.6



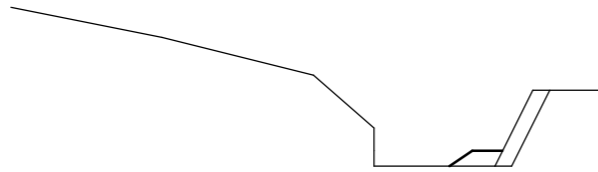
掘削工	0.21
法面整形	0.78

工事名	令和3年度準用河川等整備事業（緊浚債） 準用河川前川河川浚渫工事		
施工場所	伊賀市 下神戸 地内		
図面名	①区間横断図		
縮尺	図示	図面番号	3
事業者名	伊賀市 建設部 道路河川課		

横断図 (②区間)

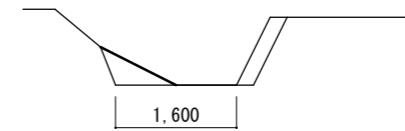
A-3 S=1:100

No. 0



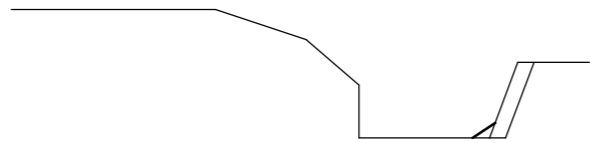
人力掘削工 0.10

No. 2+4.3



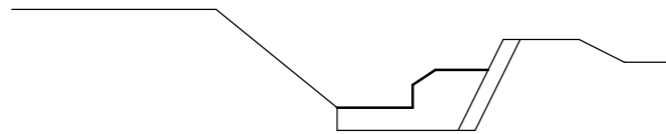
掘削工 0.20

No. 0+9.5



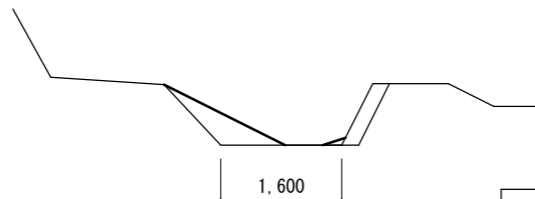
人力掘削工 0.02

No. 1+1.0



掘削工 0.91

No. 1+5.2



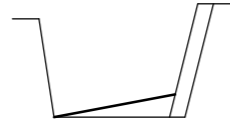
掘削工 0.35

工事名	令和3年度準用河川等整備事業（緊浚債） 準用河川前川河川浚渫工事		
施工場所	伊賀市 下神戸 地内		
図面名	②区間横断図		
縮尺	図示	図面番号	4
事業者名	伊賀市 建設部 道路河川課		

横断図 (③区間)

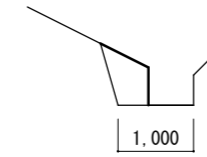
A-3 S=1:100

No. 0+18.2~+No. 1+6.4



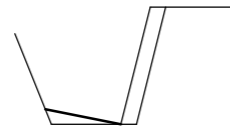
掘削工 0.23

No. 3



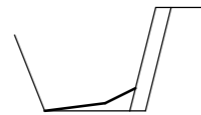
掘削工 0.32

No. 1+6.4~+12.3



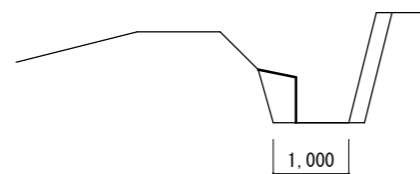
掘削工 0.09

No. 1+12.3~+14.2



掘削工 0.11

No. 2+2.2



掘削工 0.26

工事名	令和3年度準用河川等整備事業（緊急債） 準用河川前川河川浚渫工事		
施工場所	伊賀市 下神戸 地内		
図面名	③区間横断図		
縮尺	図示	図面番号	5
事業者名	伊賀市 建設部 道路河川課		