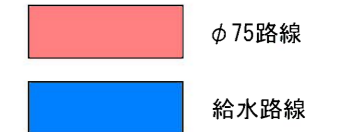
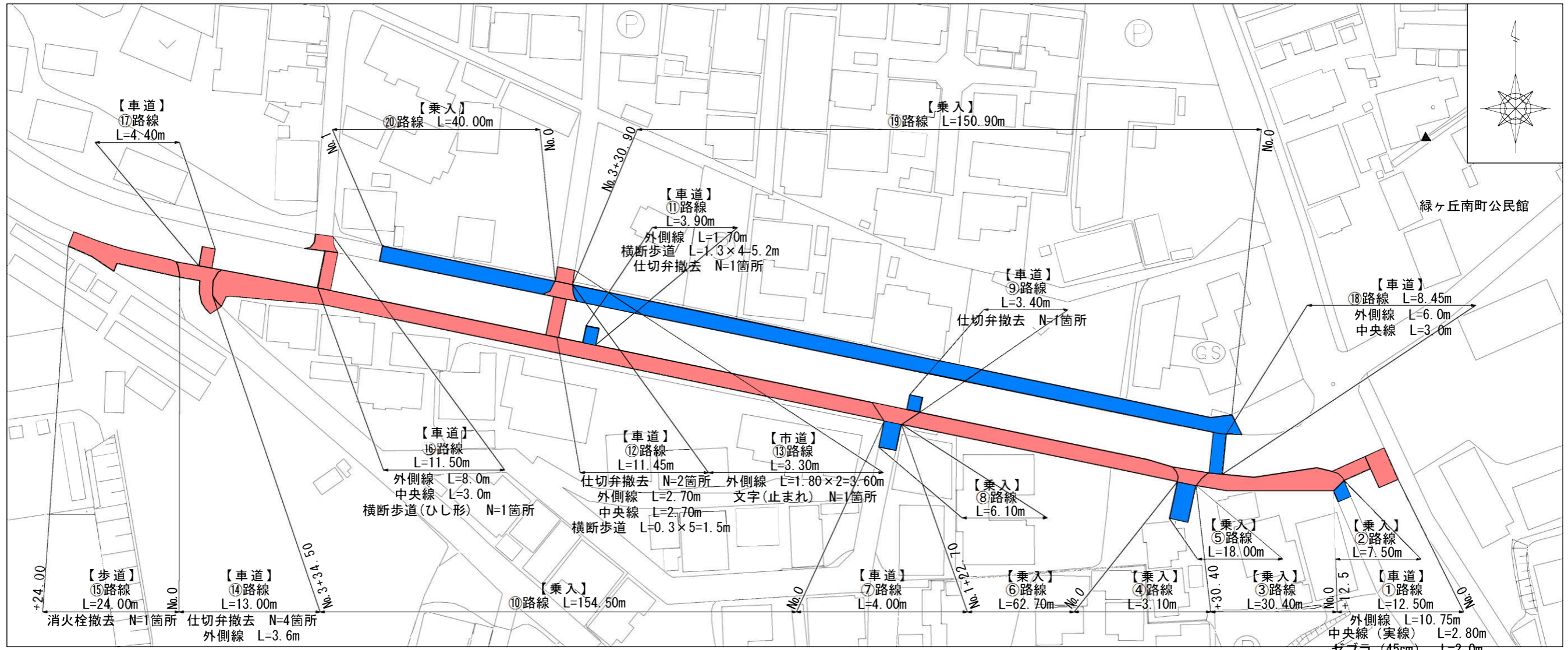


計画平面図

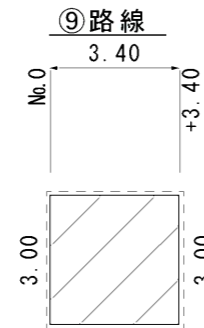
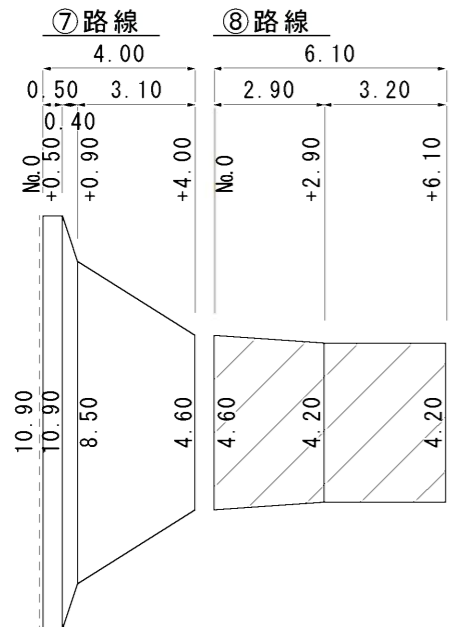
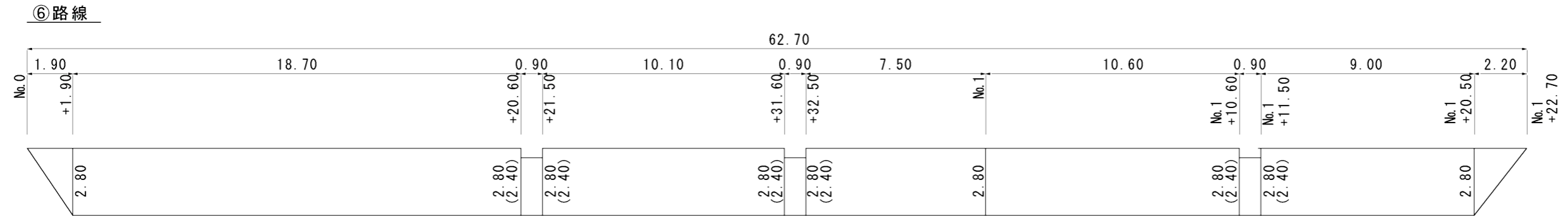
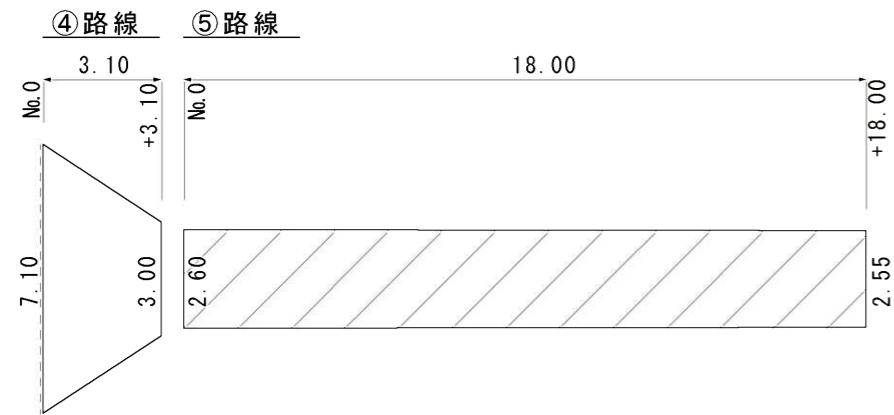
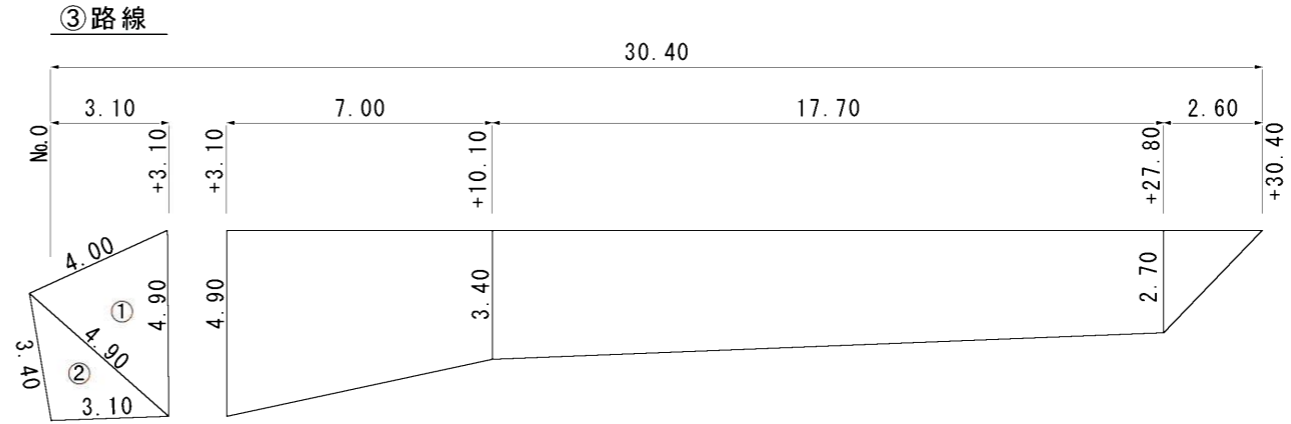
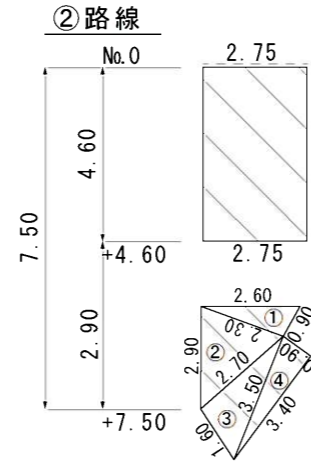
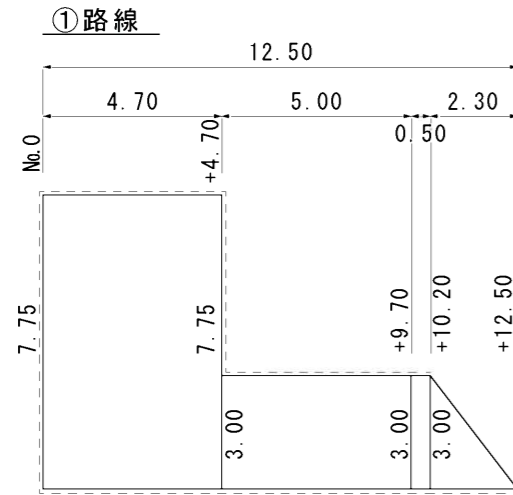
S=1/1000



工事名	令和3年度 伊賀市水道施設整備事業 舗装復旧工事(緑ヶ丘南町6工区)		
工事場所	伊賀市 緑ヶ丘南町 地内		
図面の称	計画平面図		
縮尺	S=1:1000	設計者	
工種		図面番号	1
伊賀市上下水道部水道工務課			

舗装工展開図(1)

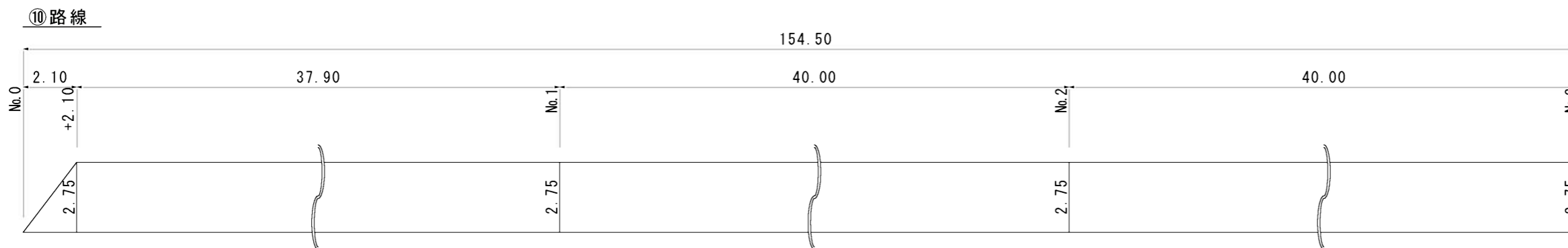
S=1:200



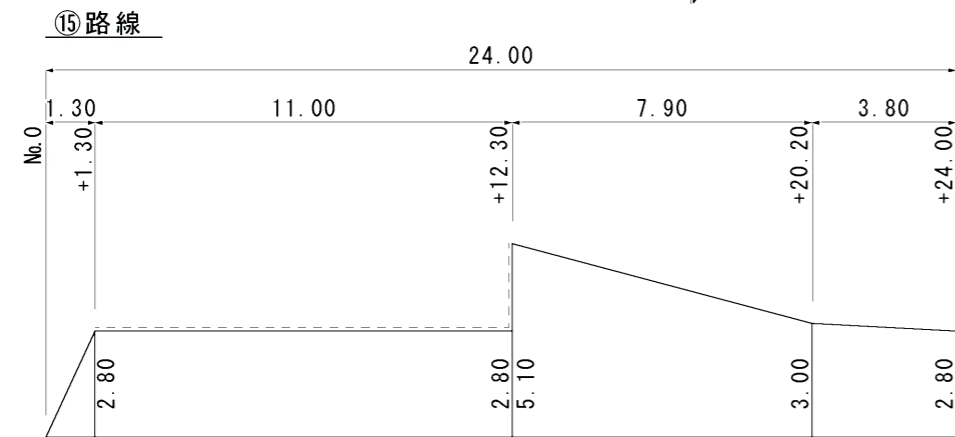
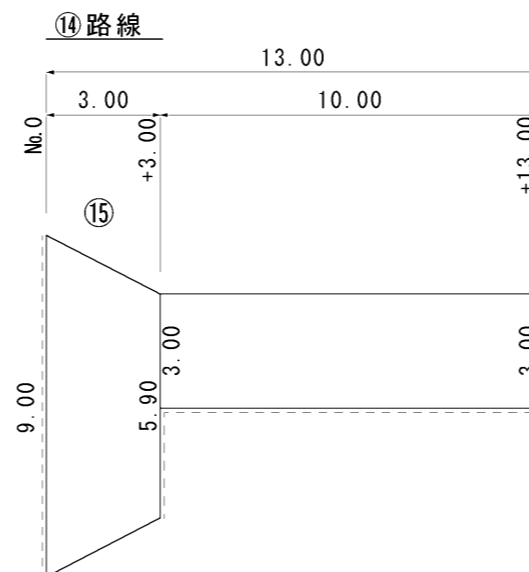
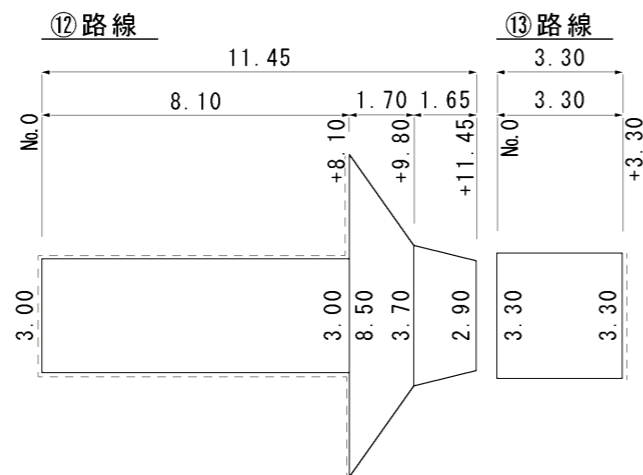
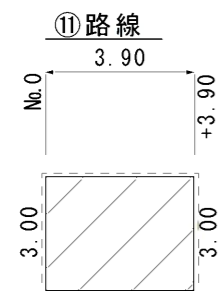
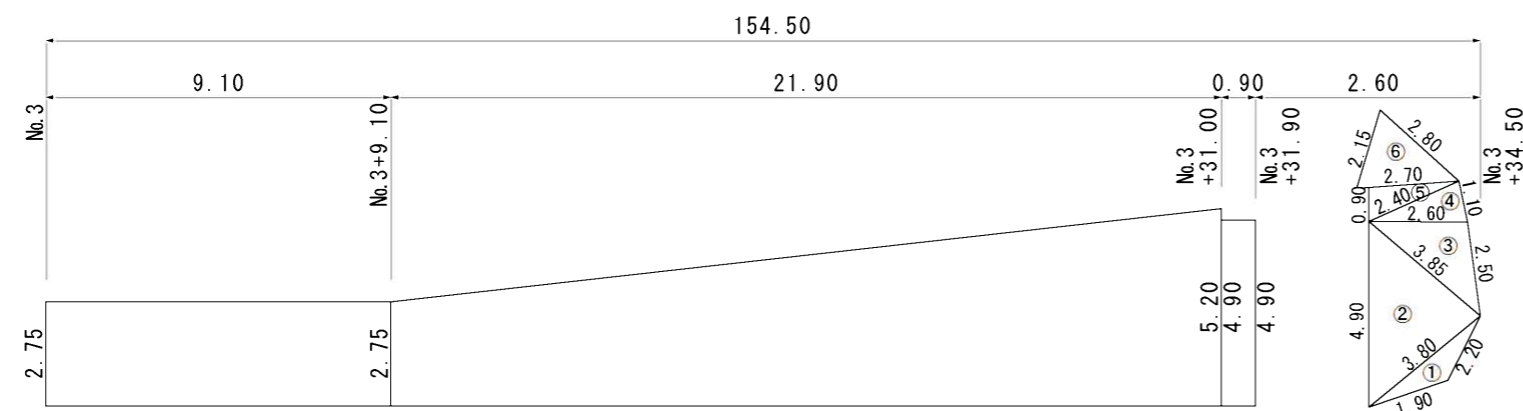
- φ75路線
- 給水路線
- 舗装切断工

工事名	令和3年度 伊賀市水道施設整備事業 舗装復旧工事(緑ヶ丘南町6工区)		
工事場所	伊賀市 緑ヶ丘南町 地内		
図面の称	舗装展開図(1)		
縮尺	S=1:200	設計者	
工種		図面番号	2
伊賀市上下水道部水道工務課			

舗装工展開図(2)
S=1:200



※植樹柵控除 0.90×1.15×9箇所=9.3㎡



※植樹柵控除 0.90×1.15×3箇所=3.1㎡

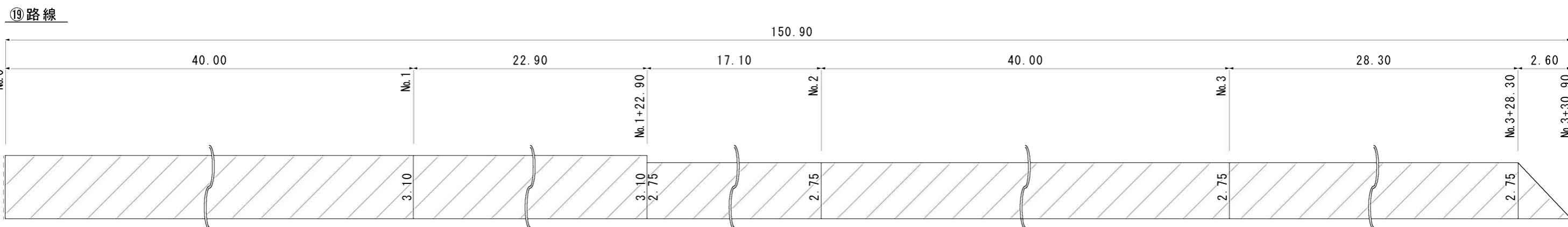
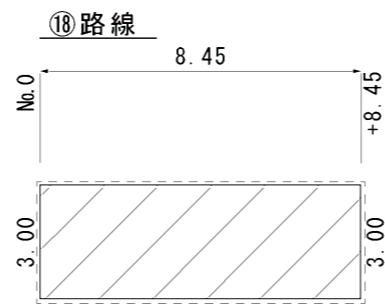
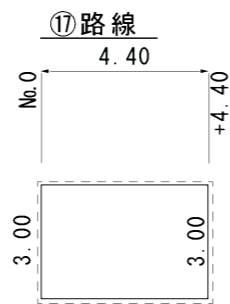
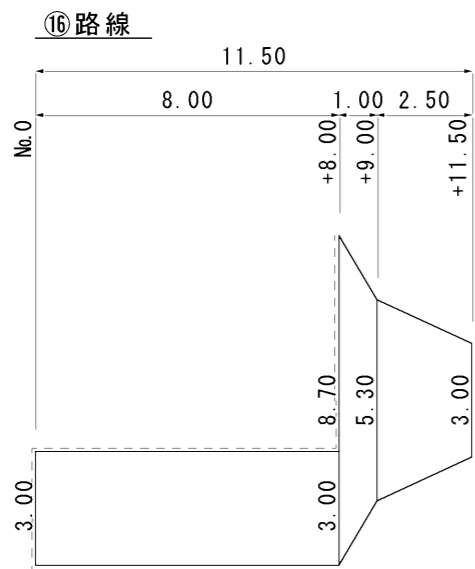
□ φ75路線

▨ 給水路線

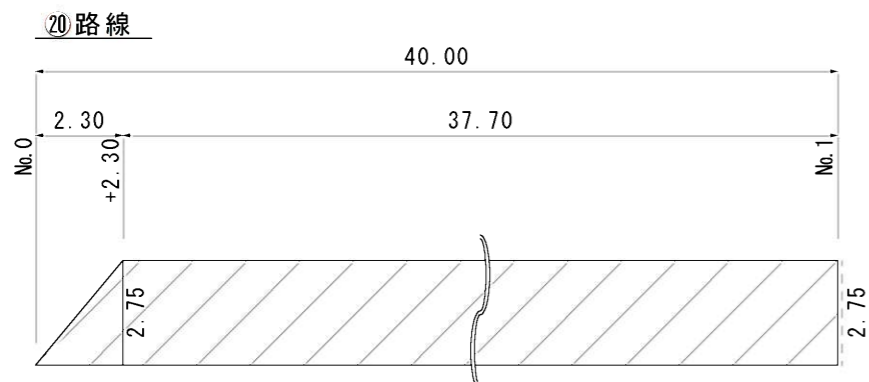
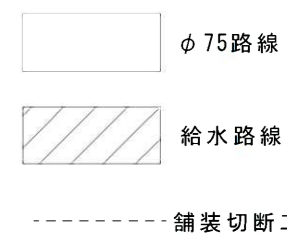
----- 舗装切断工

工事名	令和3年度 伊賀市水道施設整備事業 舗装復旧工事(緑ヶ丘南町6工区)		
工事場所	伊賀市 緑ヶ丘南町 地内		
図面の名称	舗装展開図(2)		
縮尺	S=1:200	設計者	
工種		図面番号	3
伊賀市上下水道部水道工務課			

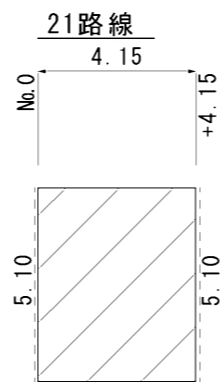
舗装工展開図(3)
S=1:200



※植樹柵控除 0.90 × 1.15 × 2箇所=2.1㎡



※植樹柵控除 0.90 × 1.15 × 3箇所=3.1㎡

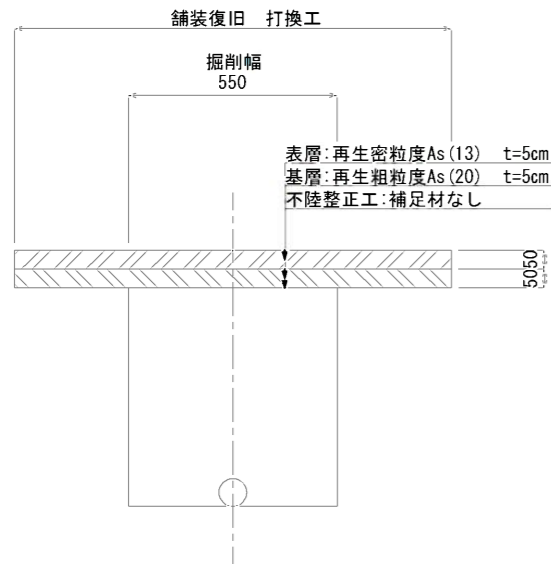


工事名	令和3年度 伊賀市水道施設整備事業 舗装復旧工事(緑ヶ丘南町6工区)		
工事場所	伊賀市 緑ヶ丘南町 地内		
図面の名称	舗装展開図(3)		
縮尺	S=1:200	設計者	
工種		図面番号	4
伊賀市上下水道部水道工務課			

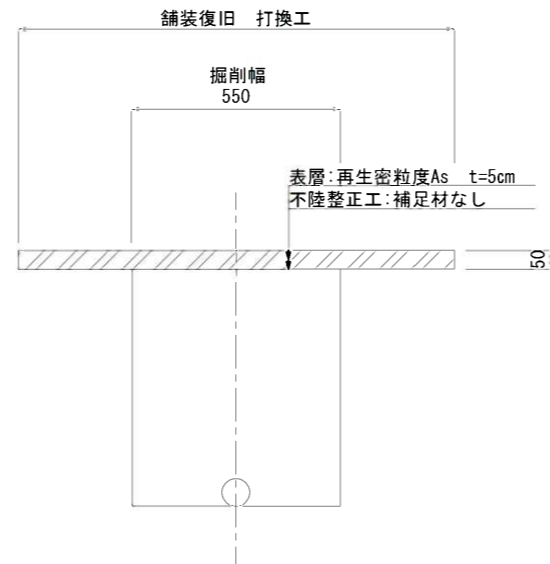
標準工法図

S=1:20

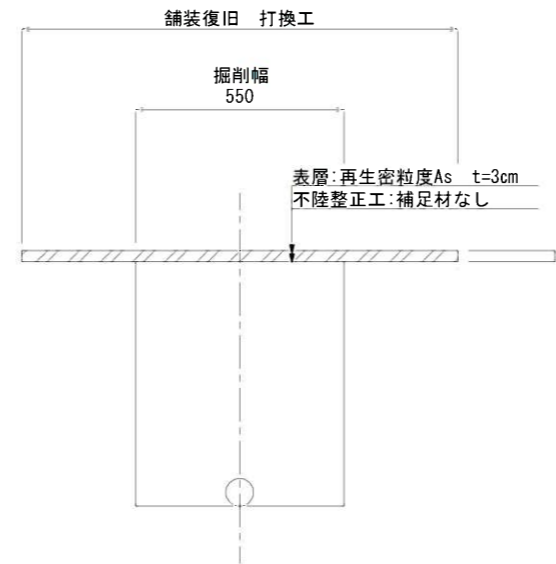
車道部



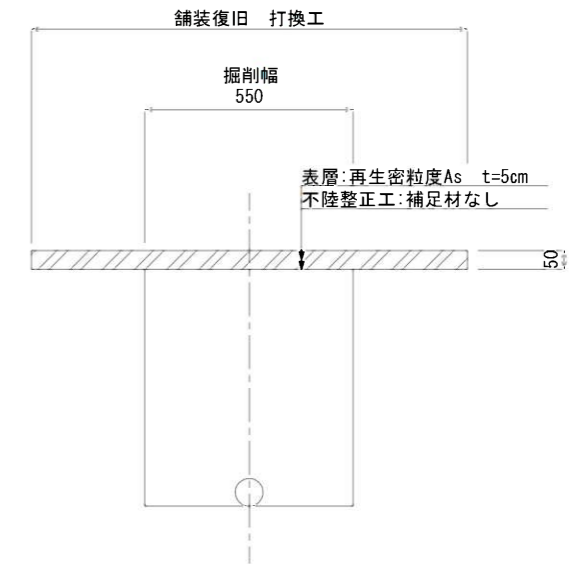
乗入部



歩道部

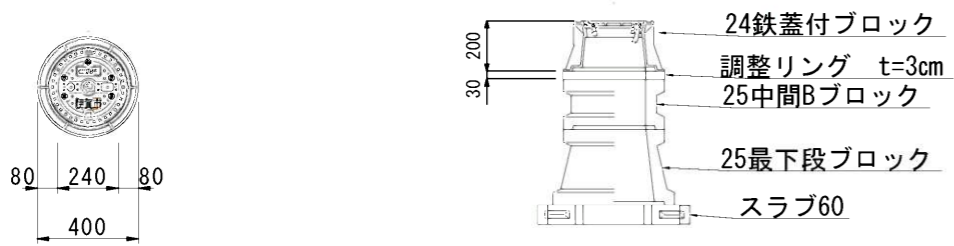


乗入部



仕切弁ボックス構造図

(T-25) S=1:30

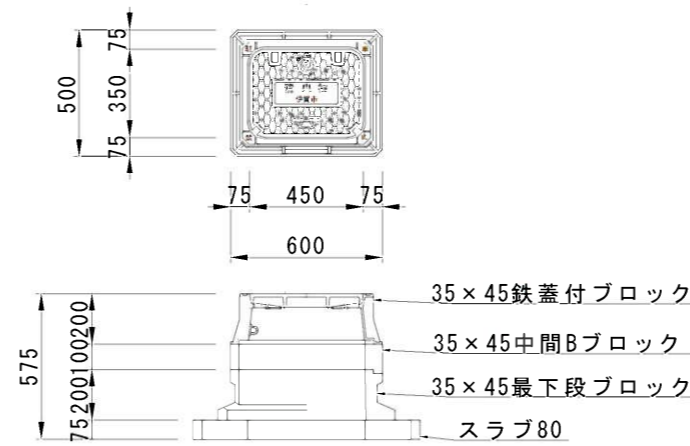


仕切弁ボックス 組合せ表 (配管口径: φ150以下)

土被り	鉄蓋付ブロック	中間ブロック	最下段ブロック	スラブ
H=0.6m	24蓋付枠	25B5	25C20	60

消火栓ボックス構造図

(T-25) S=1:30



消火栓ボックス 組合せ表 (単口)

土被り	鉄蓋付ブロック	中間ブロック	最下段ブロック	スラブ
H=0.6m	35×45蓋付枠	-	35×45C20	80

工事名	令和3年度 伊賀市水道施設整備事業 舗装復旧工事(緑ヶ丘南町6工区)		
工事場所	伊賀市 緑ヶ丘南町 地内		
図面の名称	標準工法図		
縮尺	図示	設計者	
工種		図面番号	5
伊賀市上下水道部水道工務課			