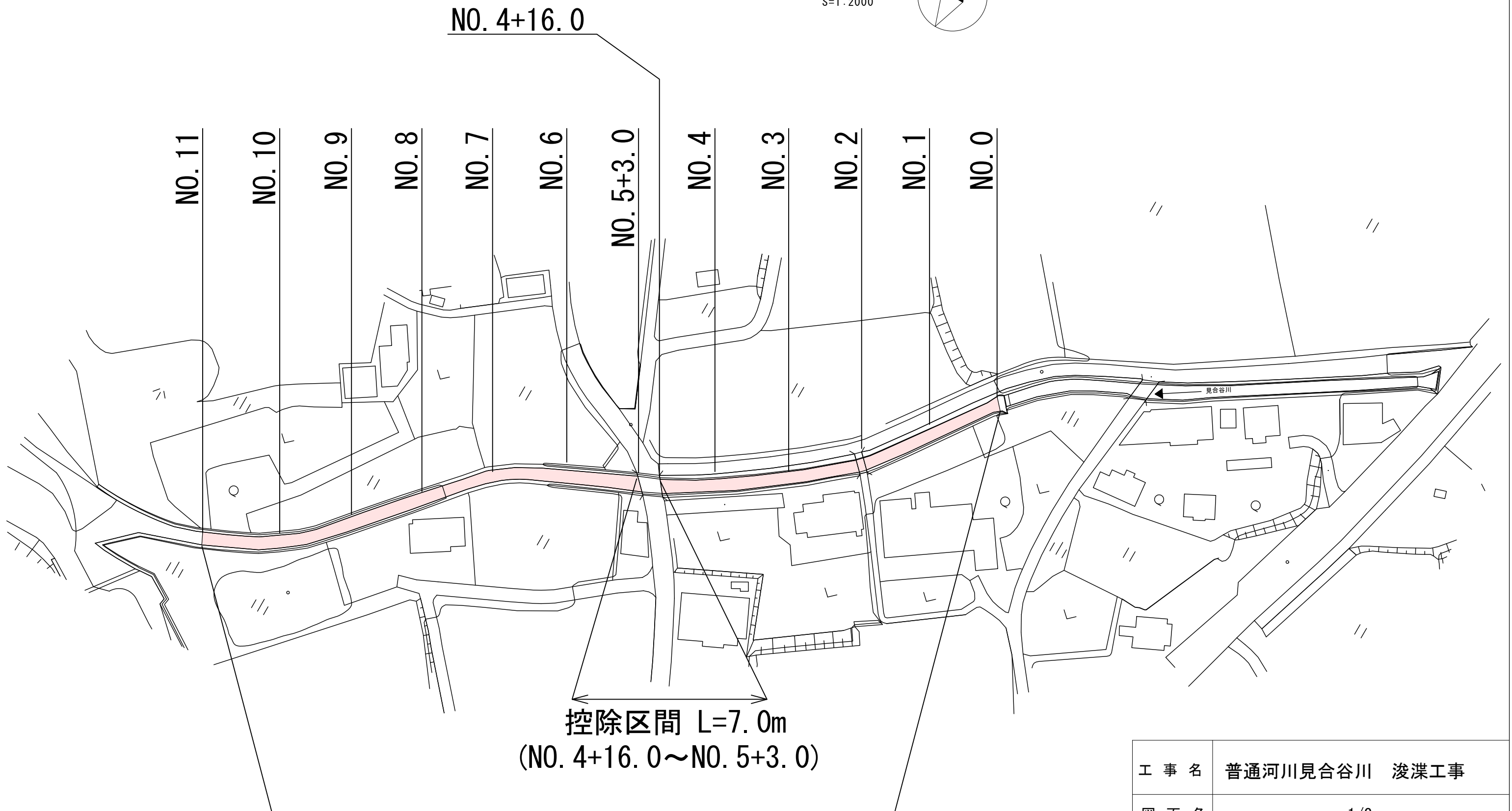
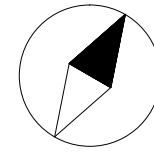


平面図

S=1:2000



NO. 4+16.0

NO. 11

NO. 10

NO. 9

NO. 8

NO. 7

NO. 6

NO. 5+3.0

NO. 4

NO. 3

NO. 2

NO. 1

NO. 0

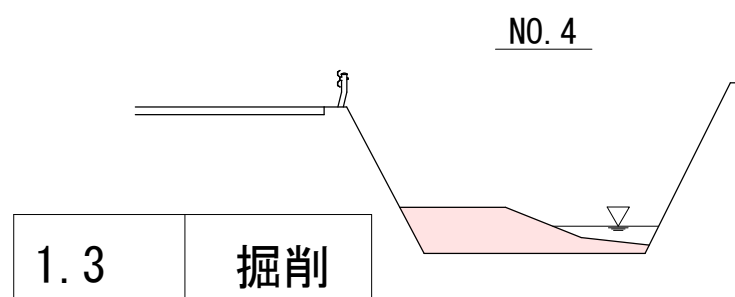
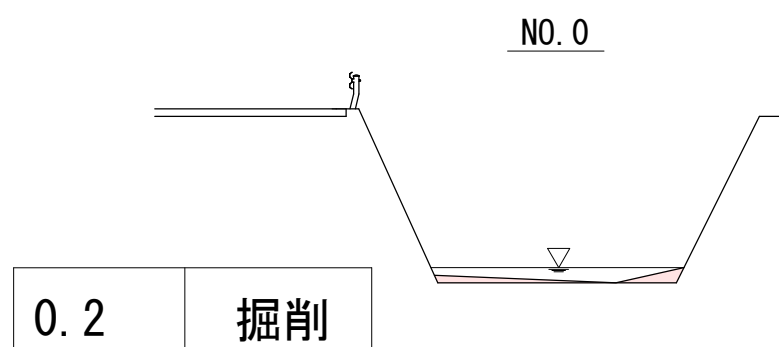
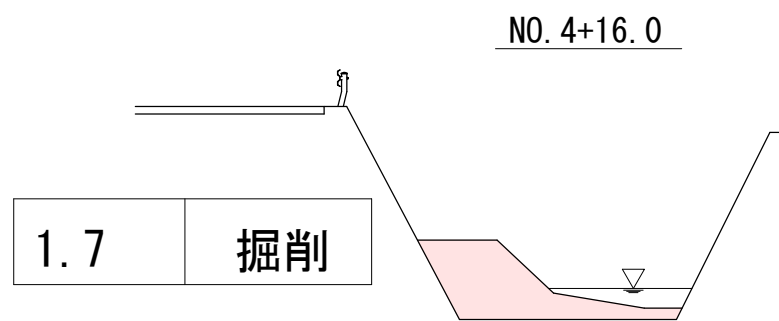
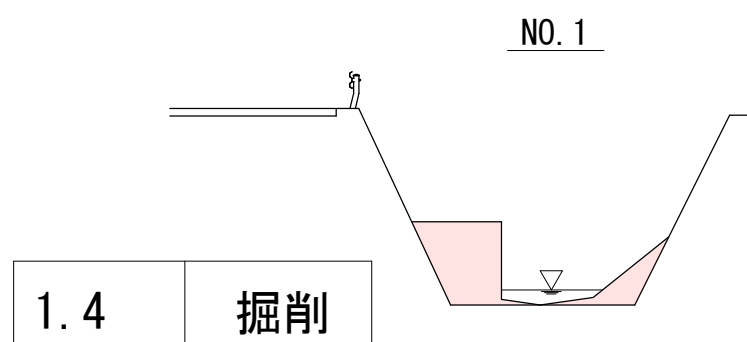
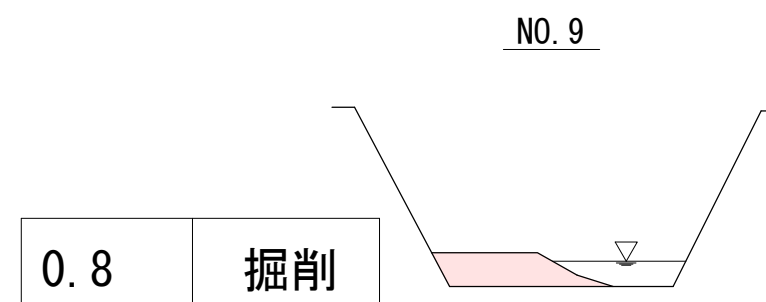
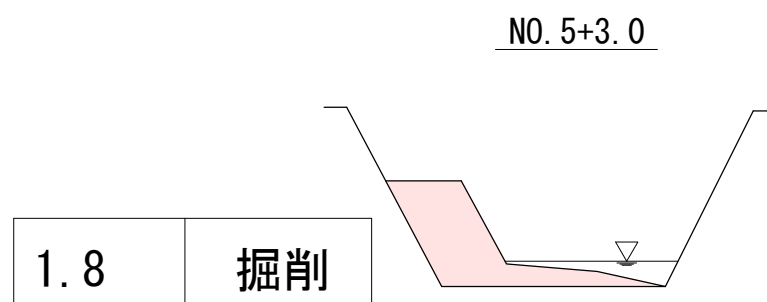
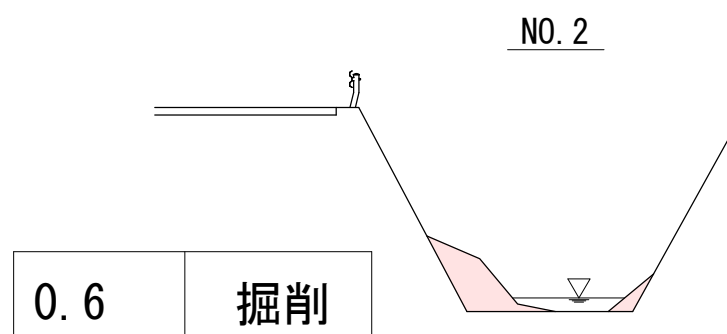
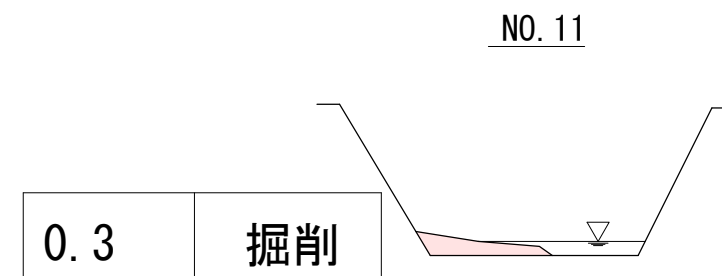
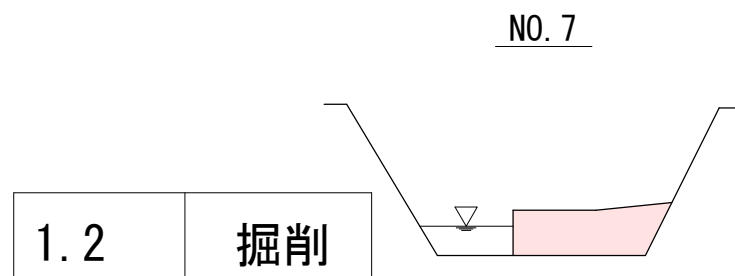
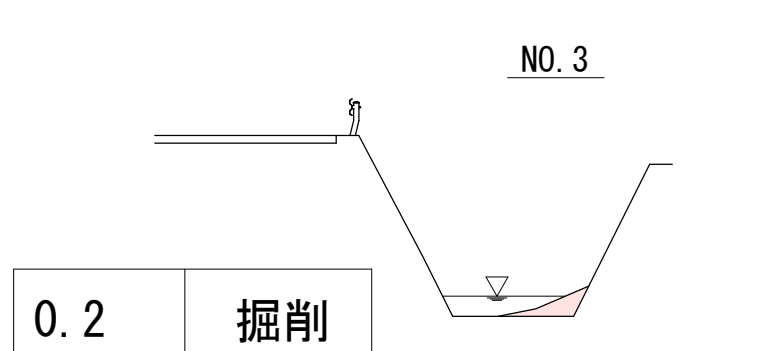
控除区間 L=7.0m  
(NO. 4+16.0~NO. 5+3.0)

施工延長 L=213m  
河床掘削工 V=200m3

工事名	普通河川見合谷川 浚渫工事		
図面名	1/3		
工事場所	伊賀市 北山 地内		
尺度	図示	図面番号	
発注者名	建設部道路河川課		

# 横断図

S=1:400



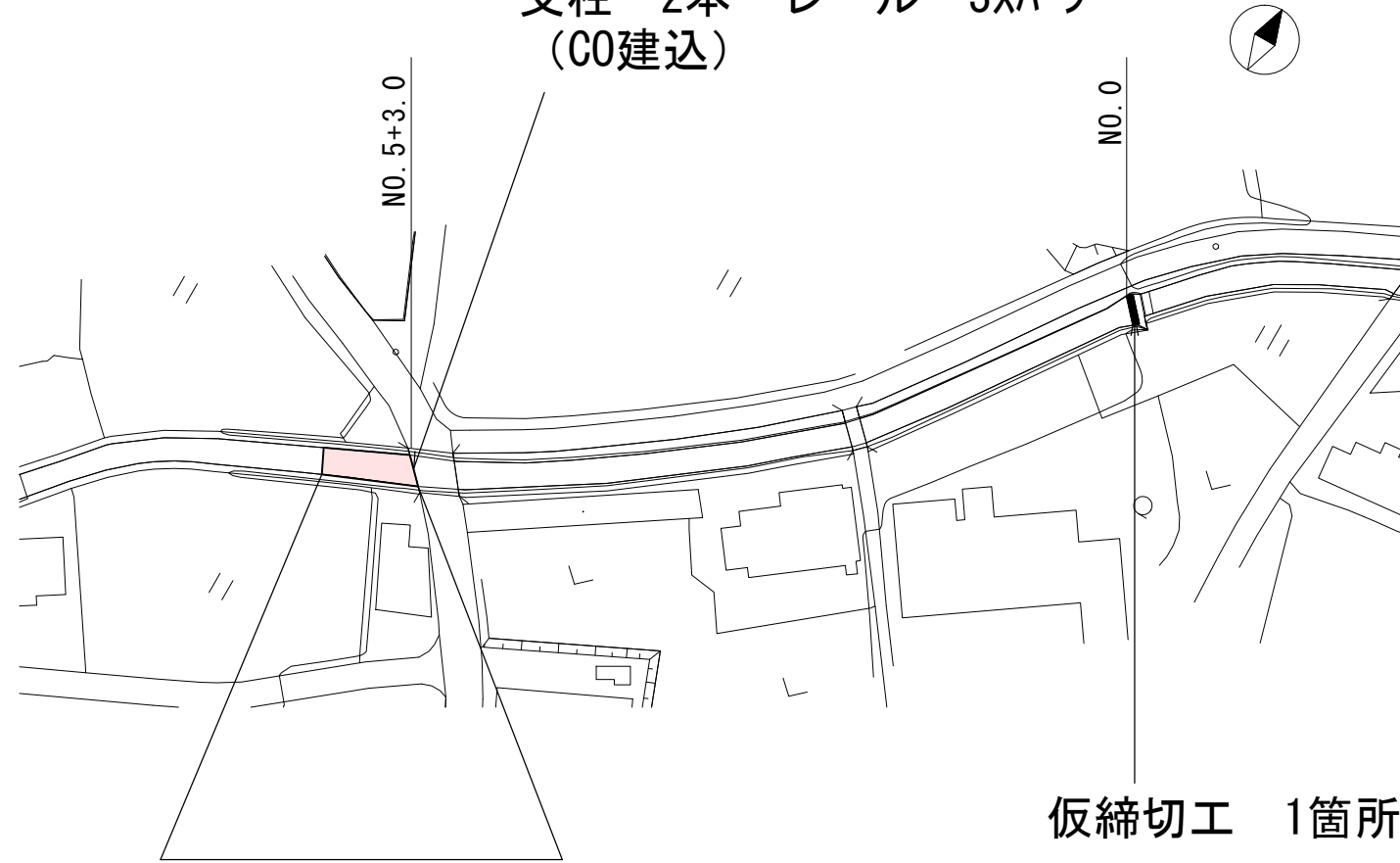
工事名	普通河川見合谷川 浚渫工事		
図面名	2/3		
工事場所	伊賀市 北山 地内		
尺度	図示	図面番号	
発注者名	建設部道路河川課		

# 仮設工

S=1:2000

※参考図

ガードレール撤去・復旧工  
支柱 2本 レール 3span  
(CO建込)

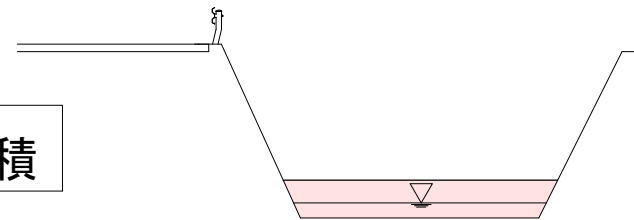


工事用道路工  
L=12.5m  
V=50m<sup>3</sup>

## 仮締切工

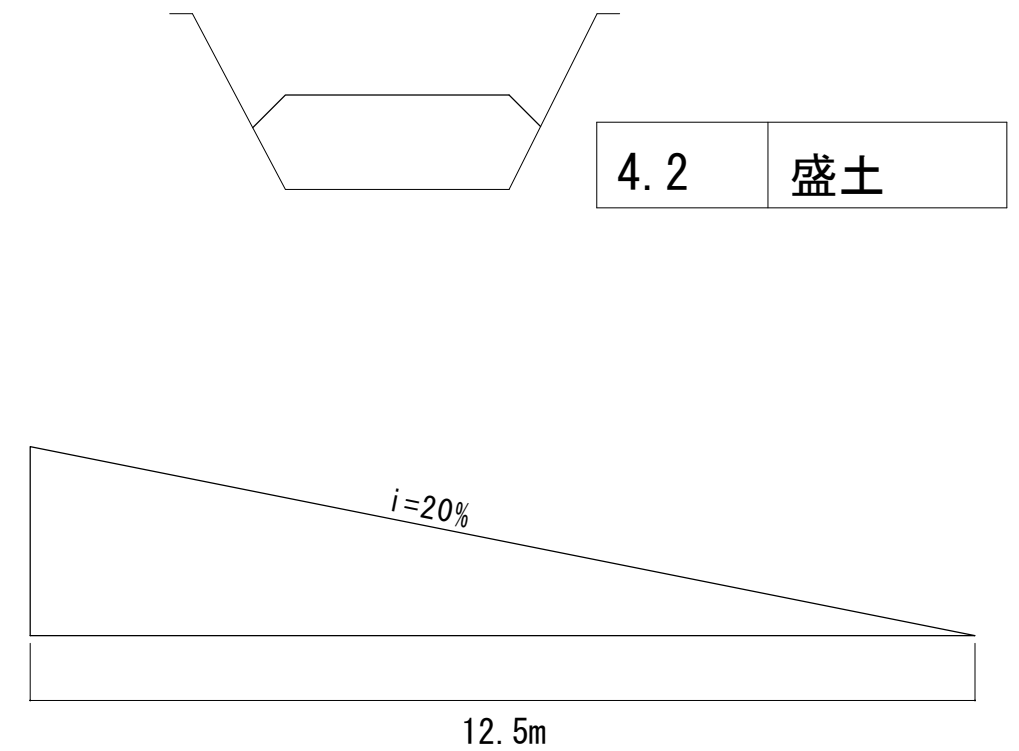
S=1:400

1.7 土のう積



## 工事用道路工 標準断面図

S=1:400



工事名	普通河川見合谷川 浚渫工事		
図面名	3/3		
工事場所	伊賀市 北山 地内		
尺度	図示	図面番号	
発注者名	建設部道路河川課		