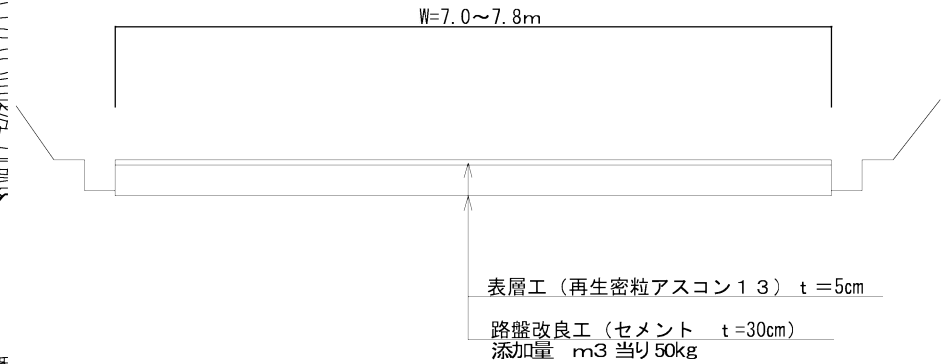
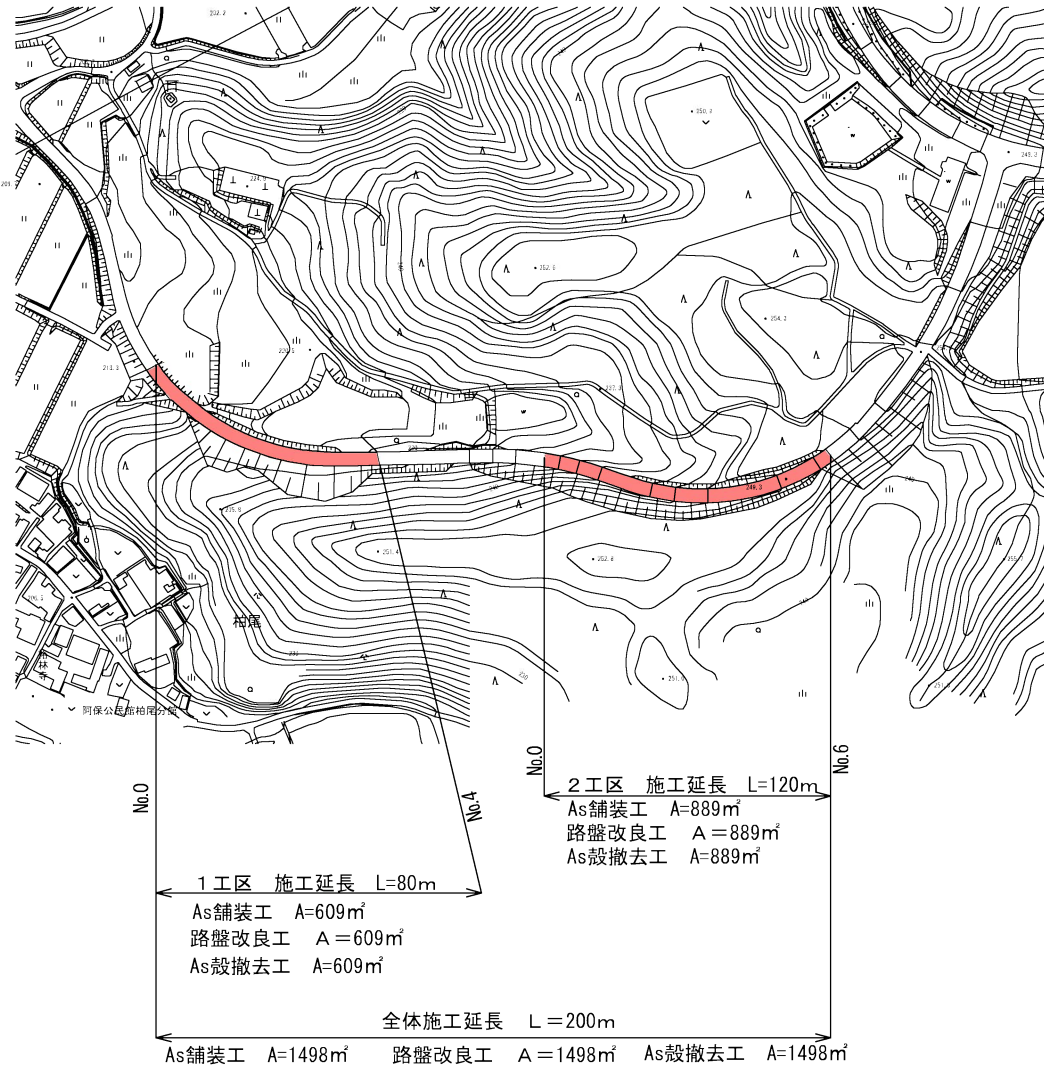


平面図

S=1:2500

標準断面図

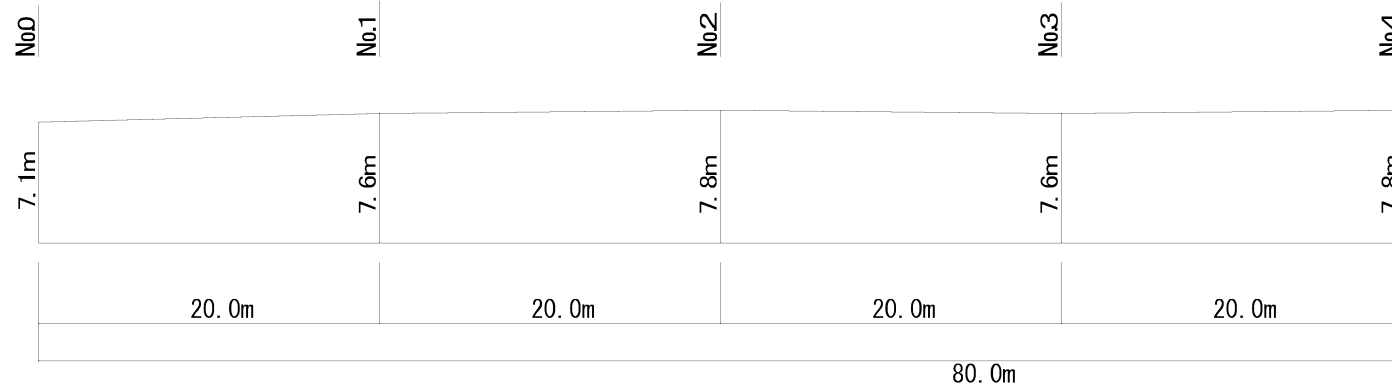
S=1:50



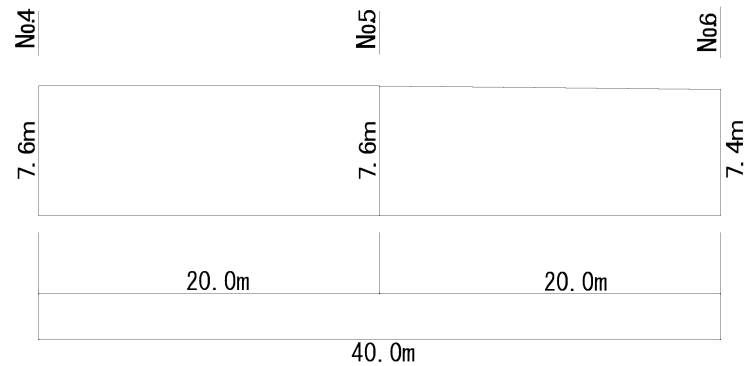
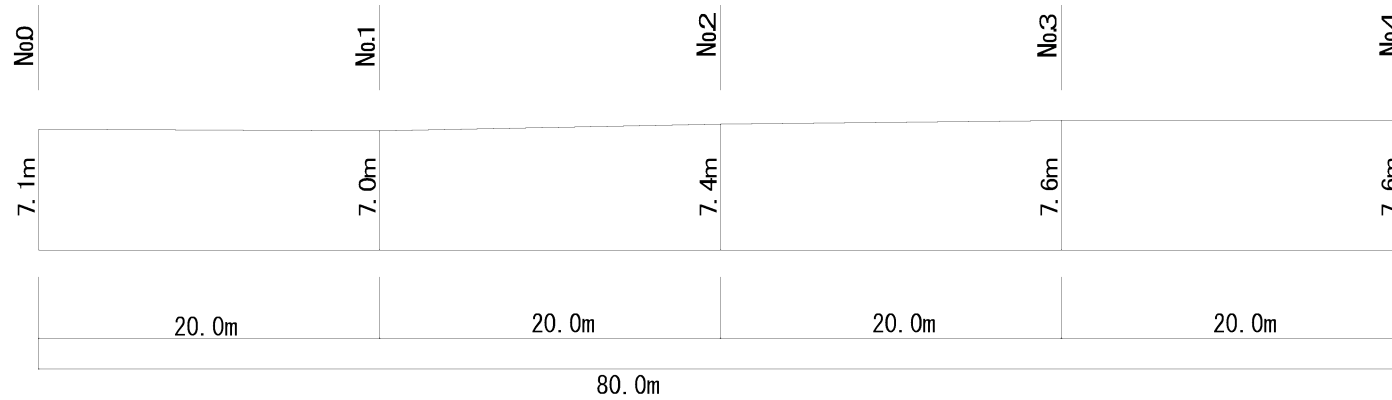
工事名	令和3年度 市単土地改良事業 柏尾地内農道舗装工事		
工事場所	伊賀市 柏尾 地内		
図面の 名称	平面図		
縮尺	図示	設計者	
工種		図面番号	1
伊賀市産業振興部農村整備課			

展開図

1工区



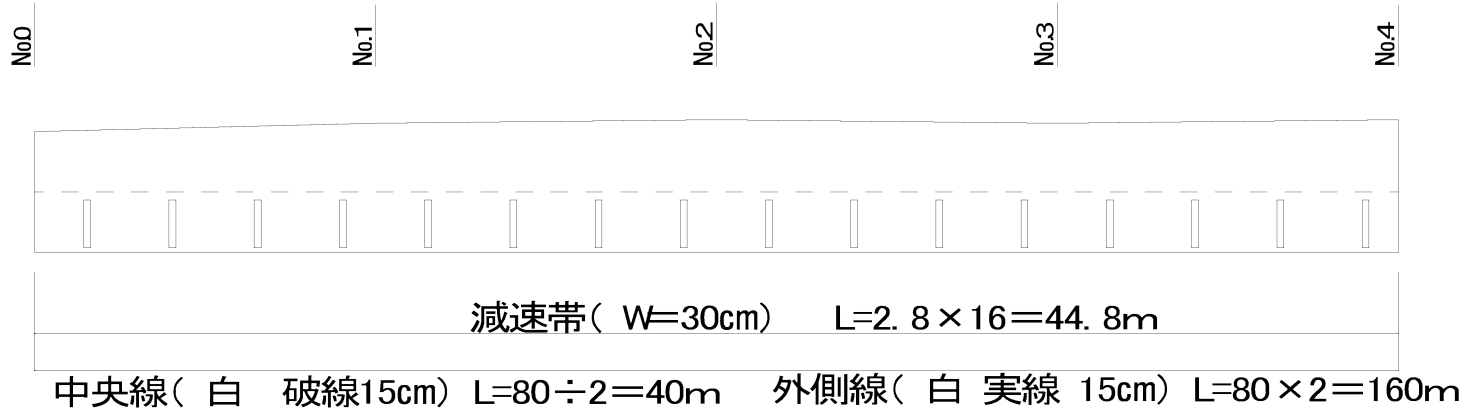
2工区



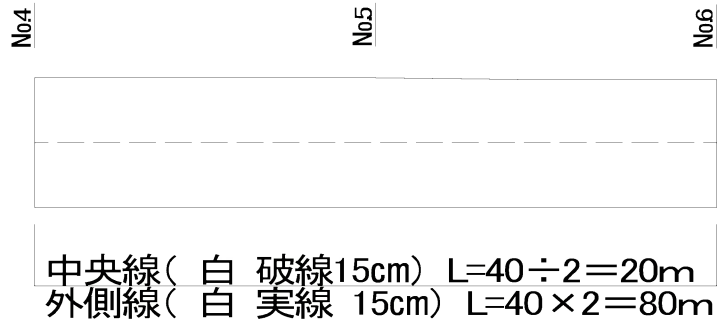
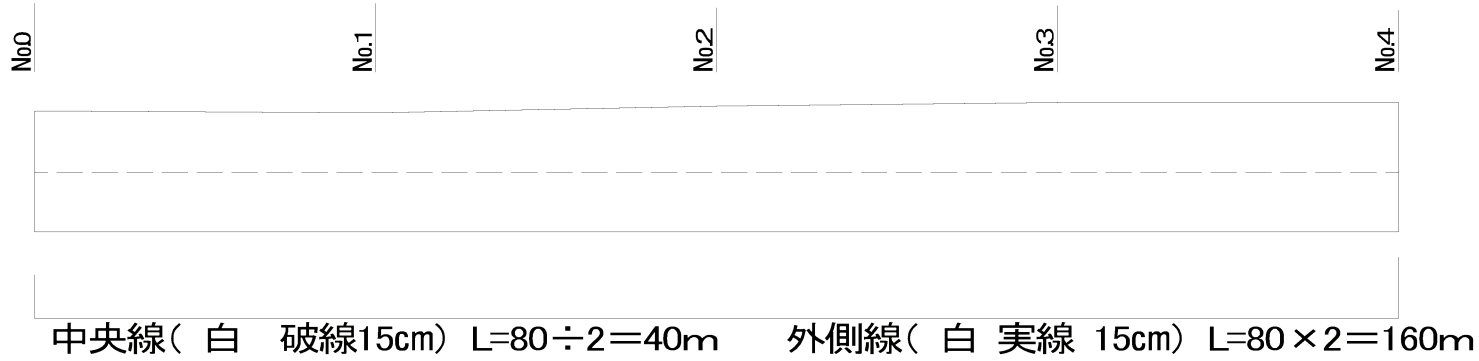
工事名	令和3年度 市単土地改良事業 柏尾地内農道舗装工事		
工事場所	伊賀市 柏尾 地内		
図面の 名称	展開図		
縮尺	図示	設計者	
工種		図面番号	2
伊賀市産業振興部農村整備課			

展開図

1 工区



2 工区



中央線 $L=40+40+20=100m$
外側線 $L=160+160+80=400m$
減速帯 $L=44.8 \div 45m$

工事名	令和3年度 市単土地改良事業 柏尾地内農道舗装工事		
工事場所	伊賀市 柏尾 地内		
図面の名称	区画線工		
縮尺	図示	設計者	
工種		図面番号	3
伊賀市産業振興部農村整備課			