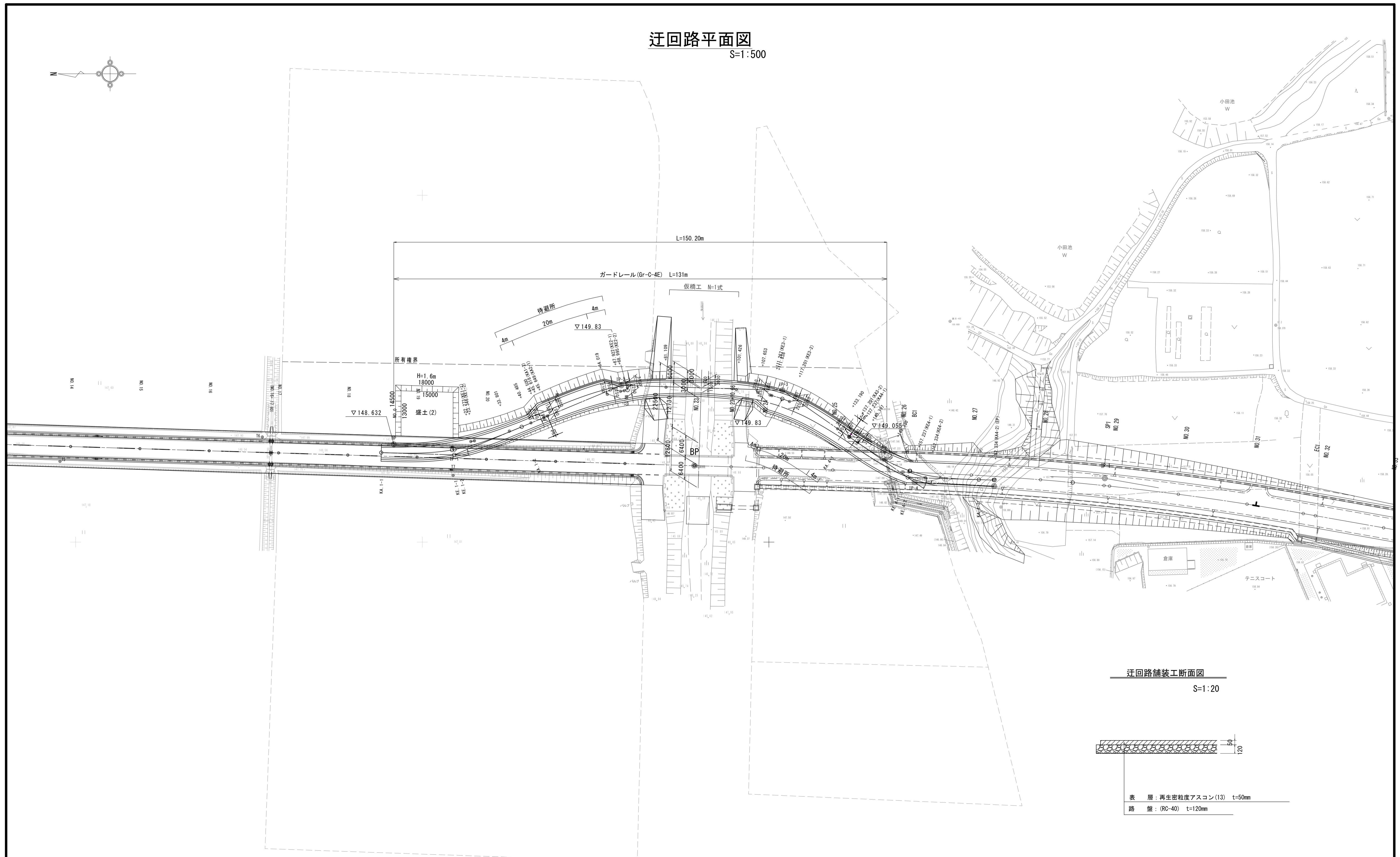
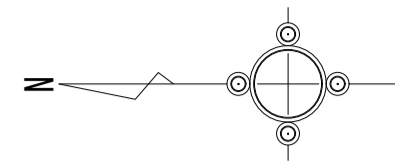


迂回路平面図

S=1:500



迂回路舗装工断面図

S=1:20

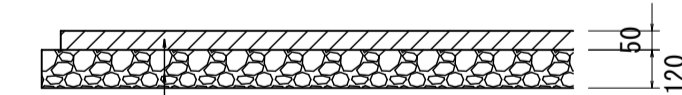


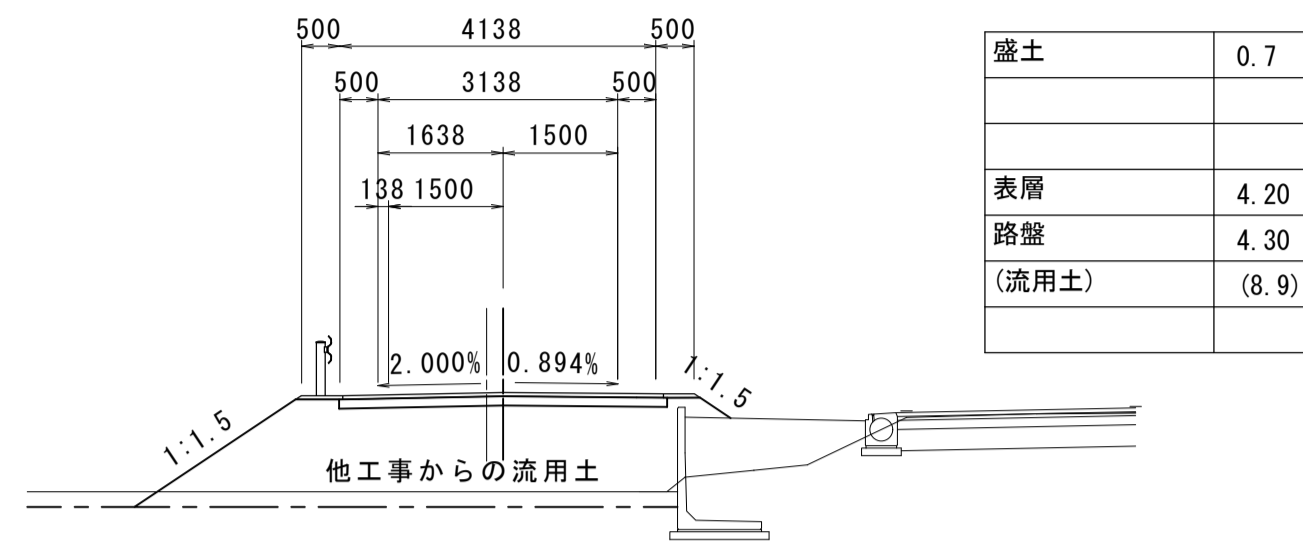
表 層：再生密粒度アスコン(13) t=50mm
 路 盤：(RC-40) t=120mm

工事名	令和3年度 社会資本整備総合交付金事業 市道西明寺緑ヶ丘線迂回路撤去工事		
図面名	迂回路平面図		
年月日	令和3年11月		
縮 尺	S=1:500	図面番号	1
会社名			
事業者名	伊賀市 建設部 道路河川課		

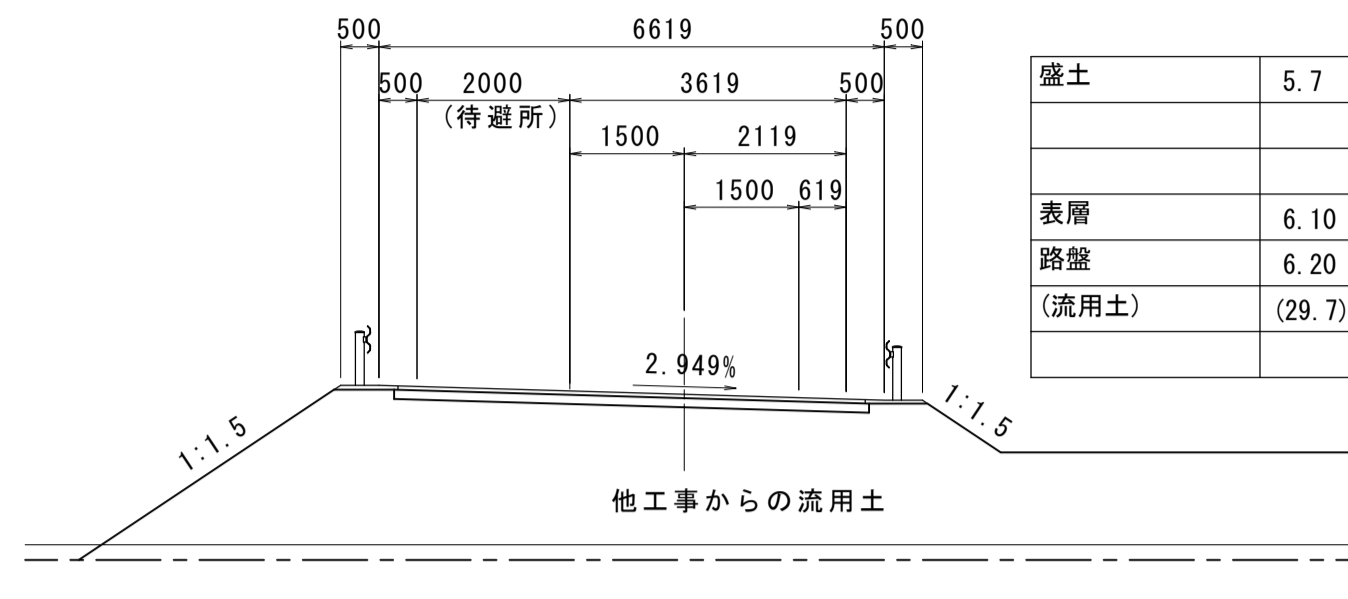
A3出力時は、表記縮尺の倍

迂回路横断図(1)

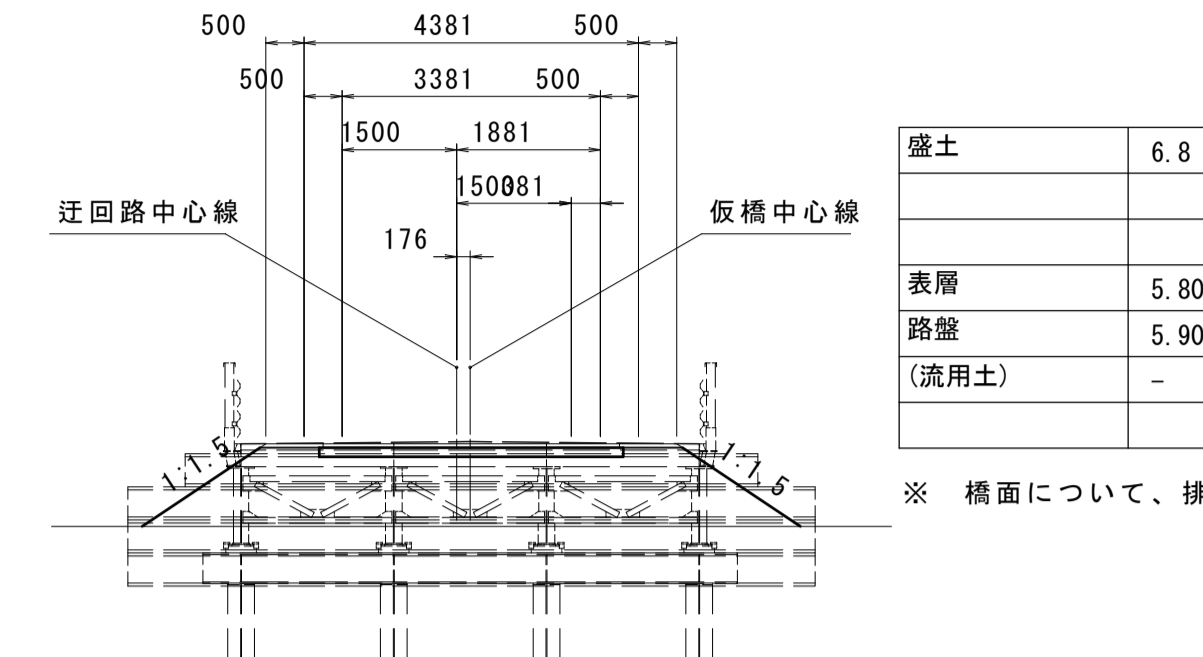
+33.801
FH=149.050



+64.019
FH=149.700

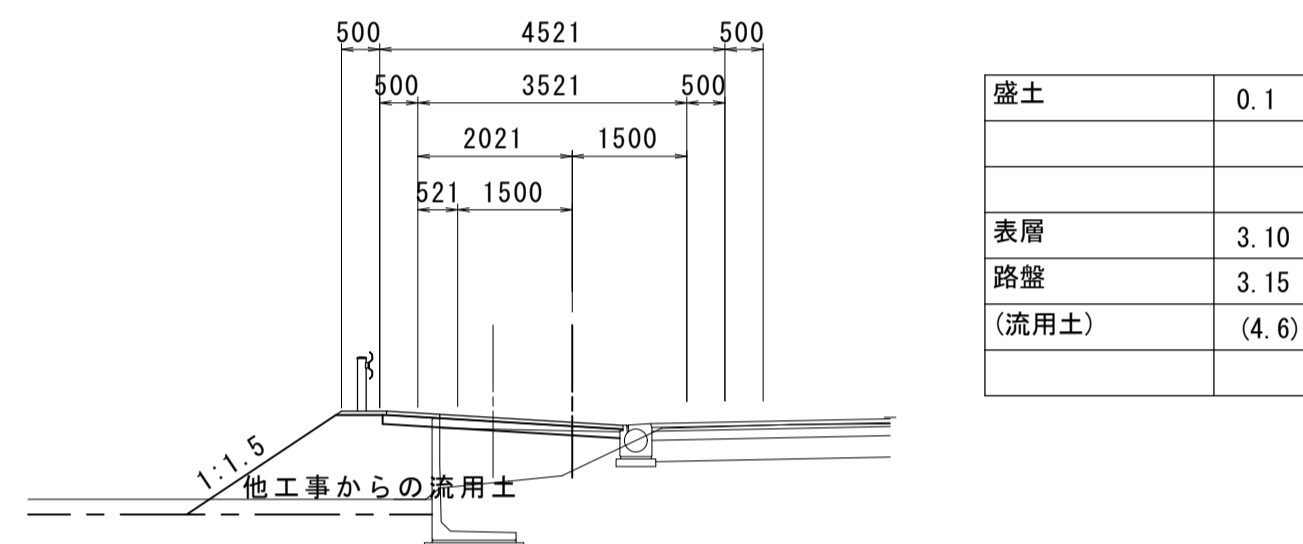


+101.426
FH=149.904

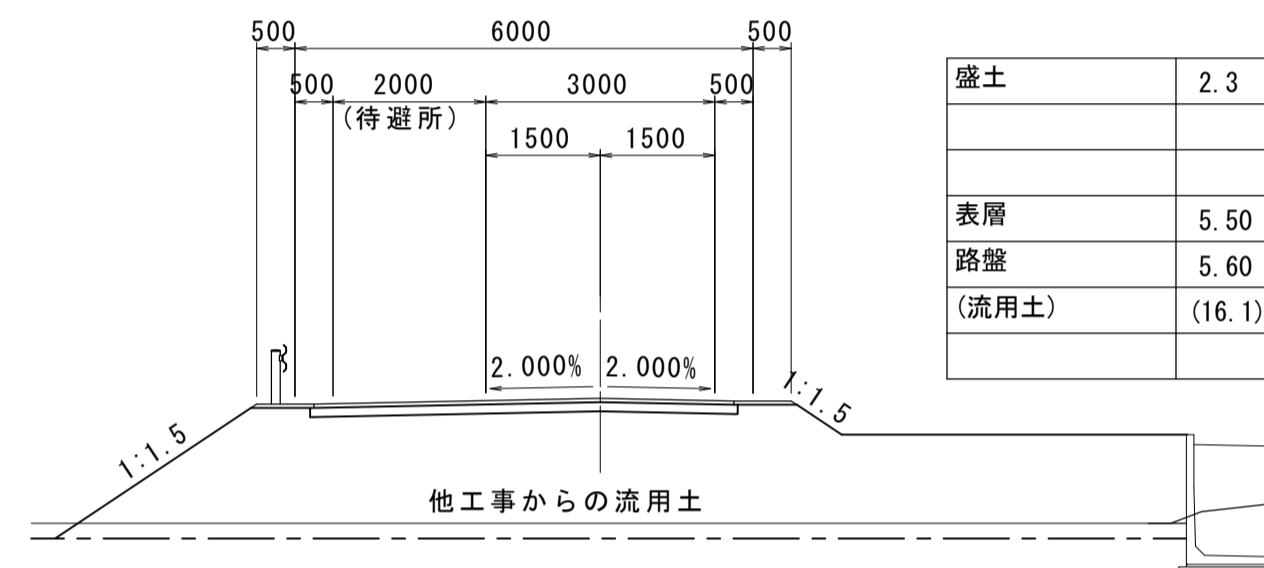


※ 橋面について、排水勾配を確保するため横断勾配1%とする。

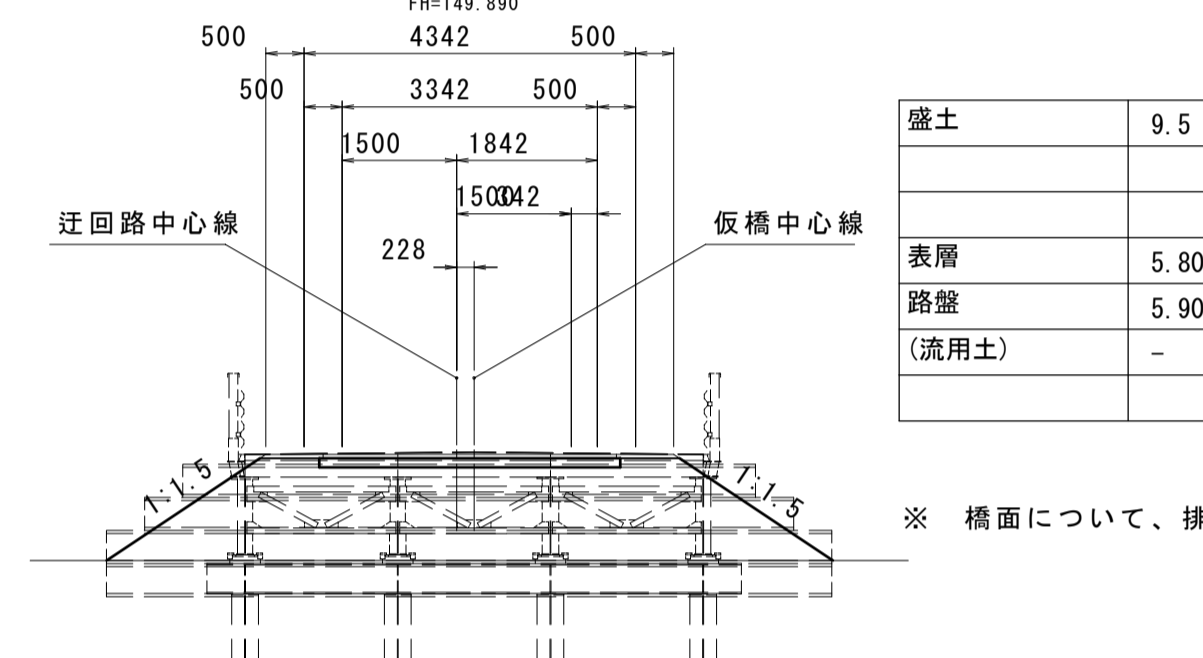
+23.346 (KE1-2)
FH=148.758



+45.618 (KA1-2) ・ +45.649 (KA2-1)
FH=149.330

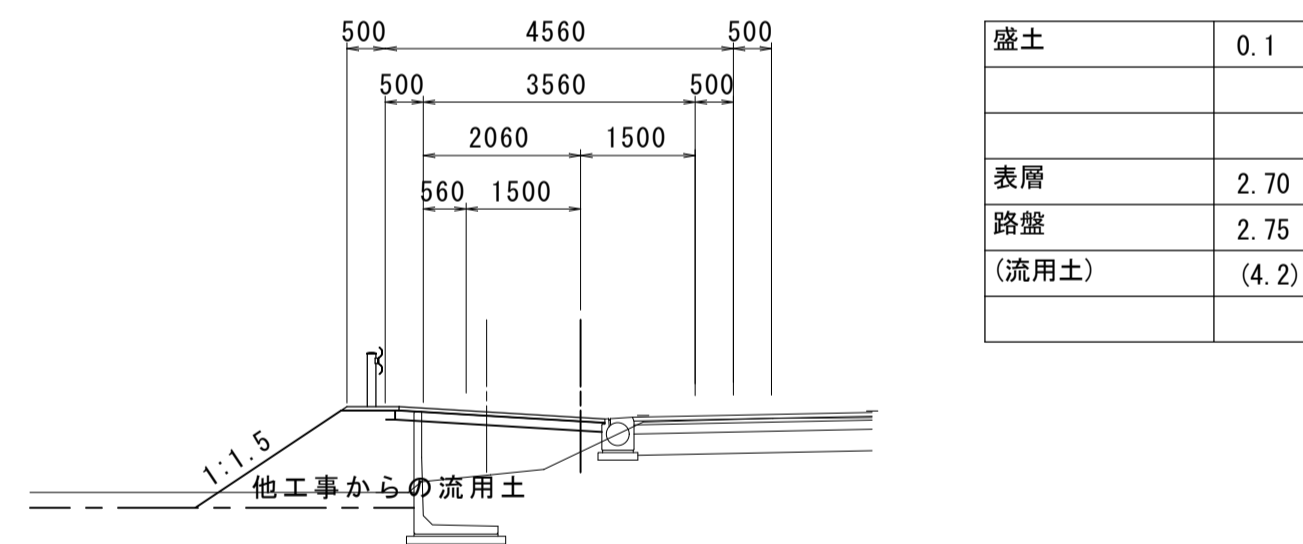


+81.109
FH=149.890

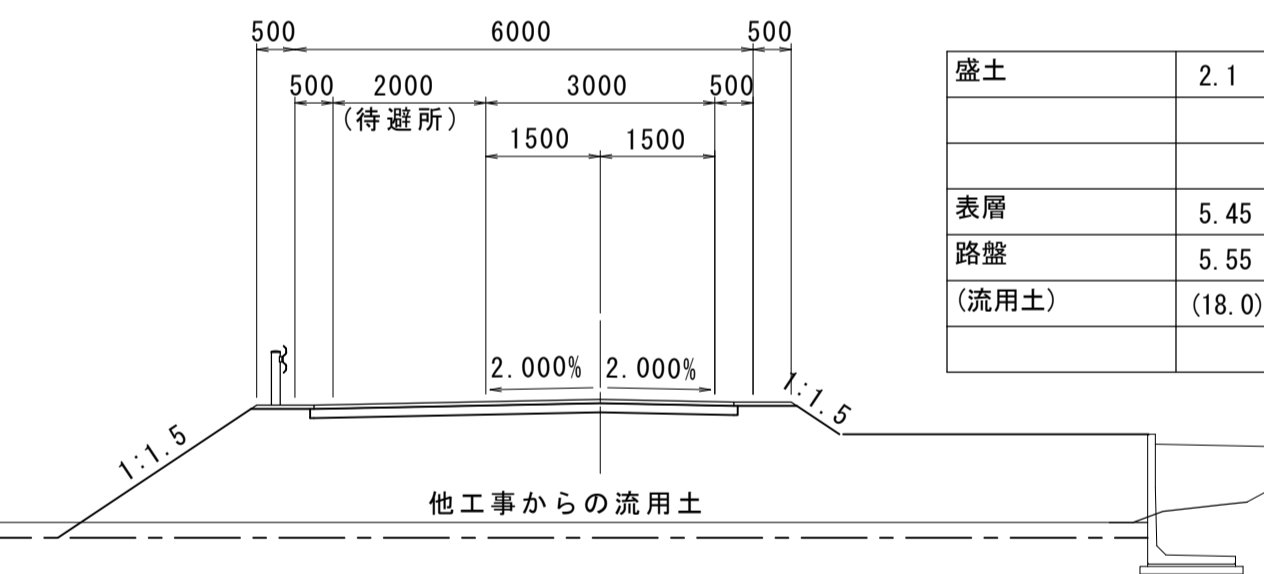


※ 橋面について、排水勾配を確保するため横断勾配1%とする。

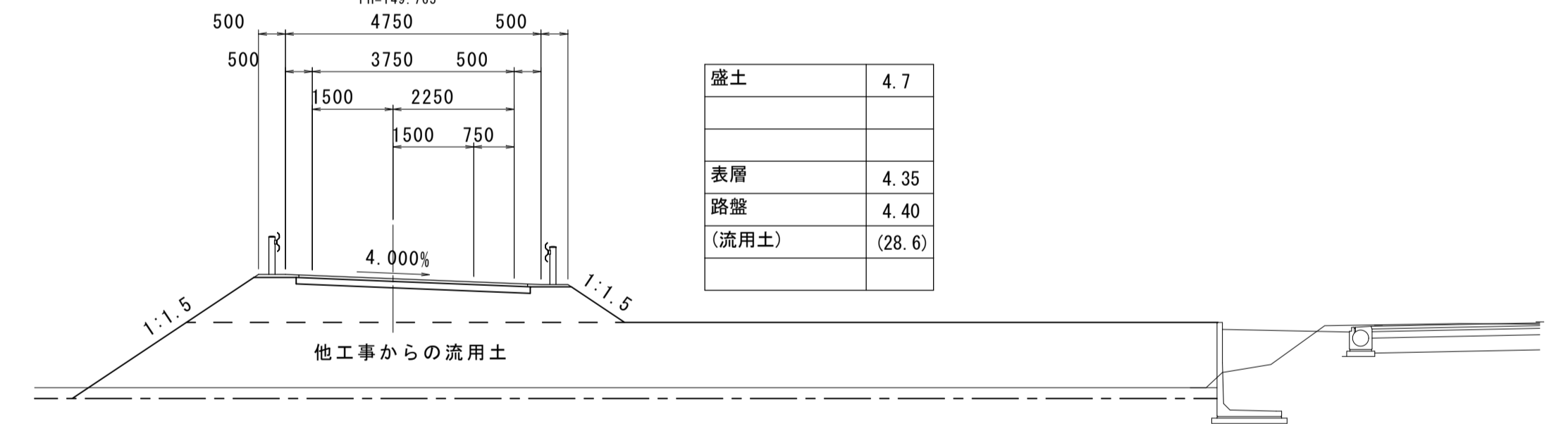
+22.273 (KE1-1)
FH=148.732



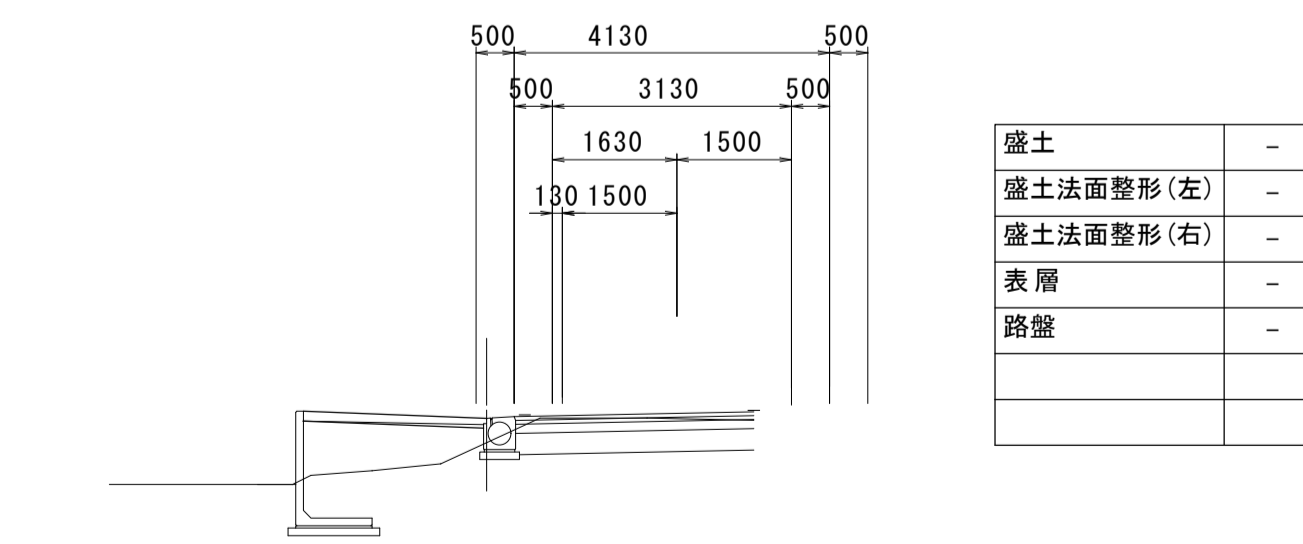
+44.500
FH=149.330



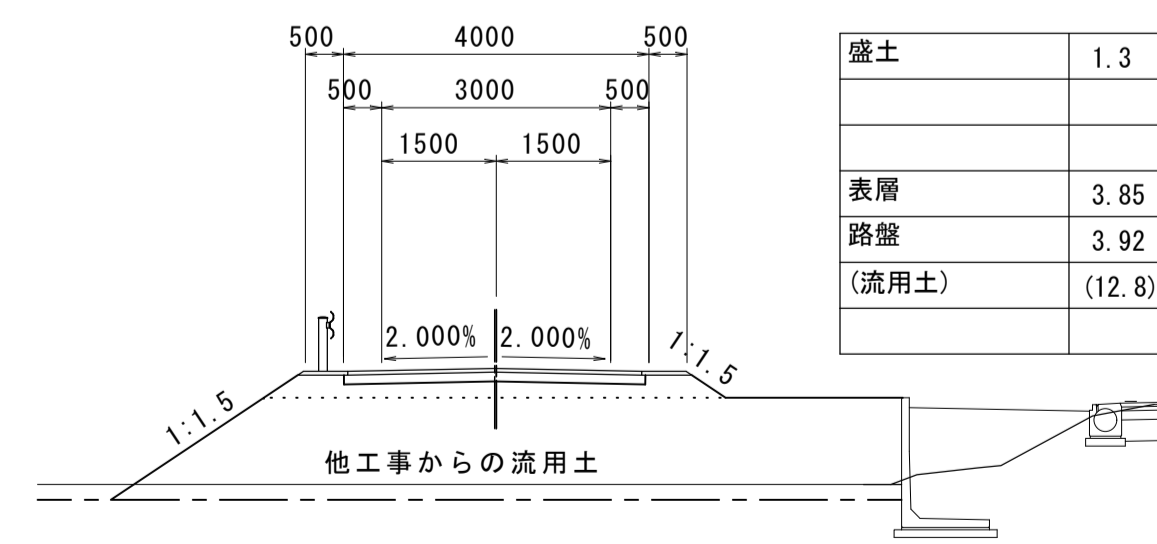
+68.995 (KE2-2)
FH=149.765



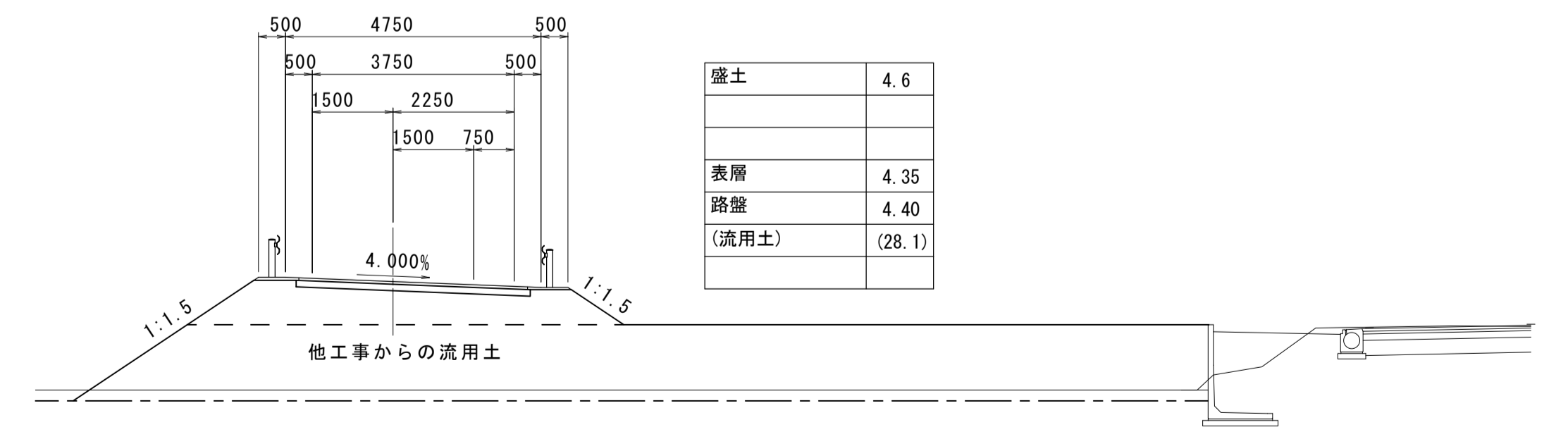
NO.0 (KA1-1)
FH=149.250



+40.485
FH=149.250



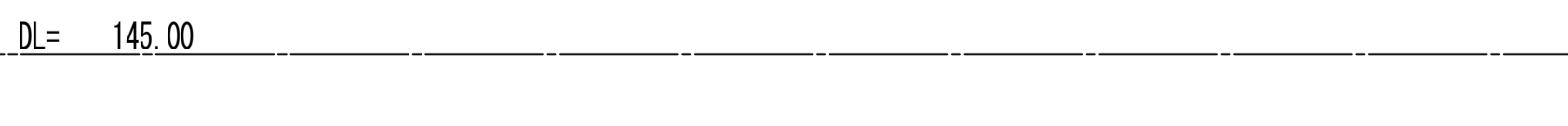
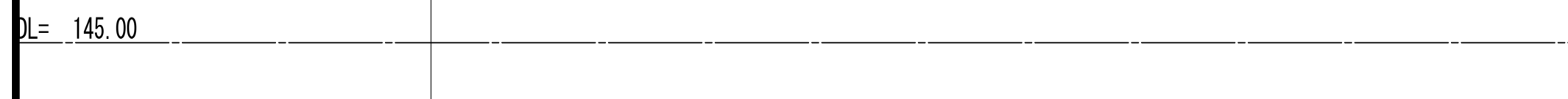
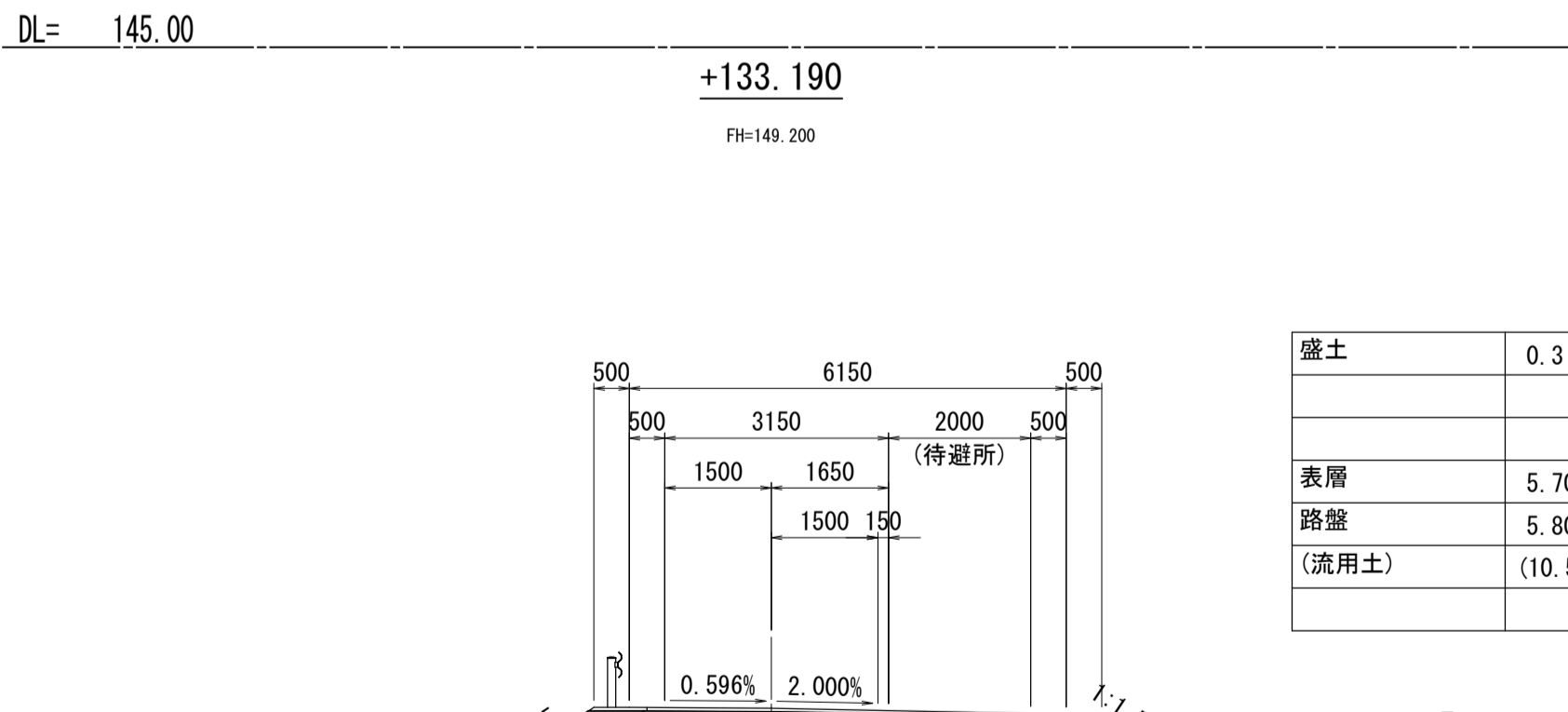
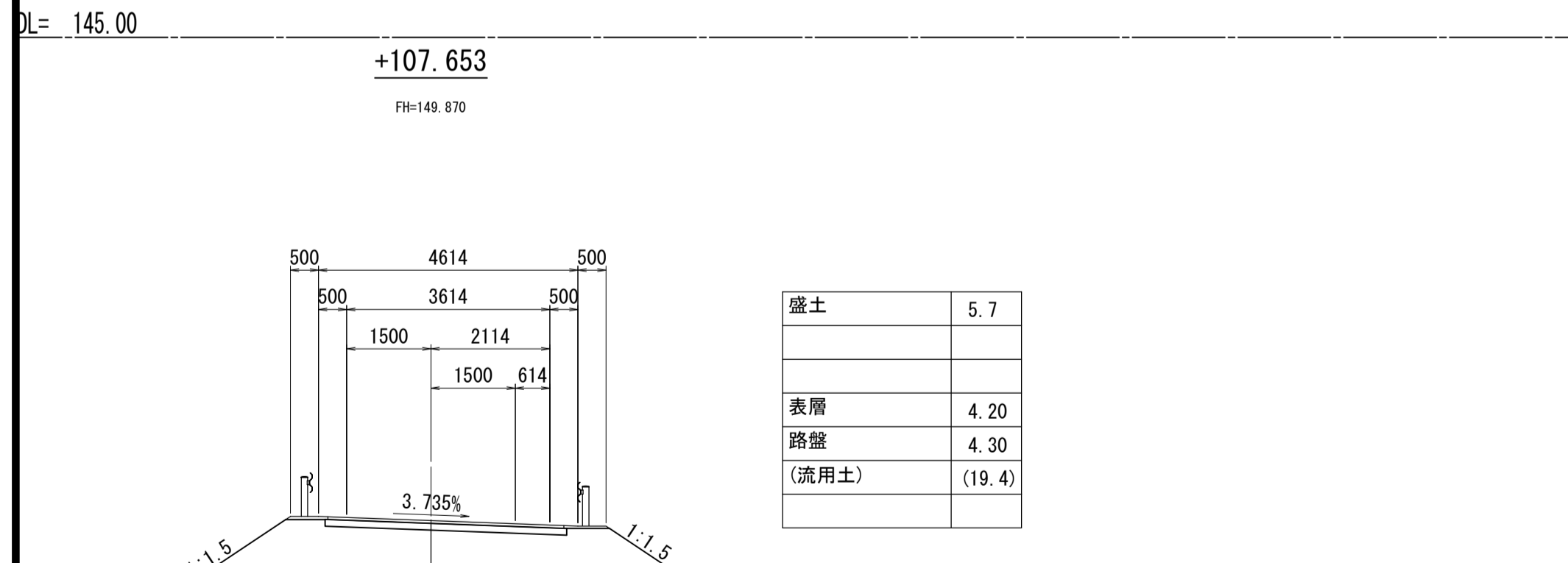
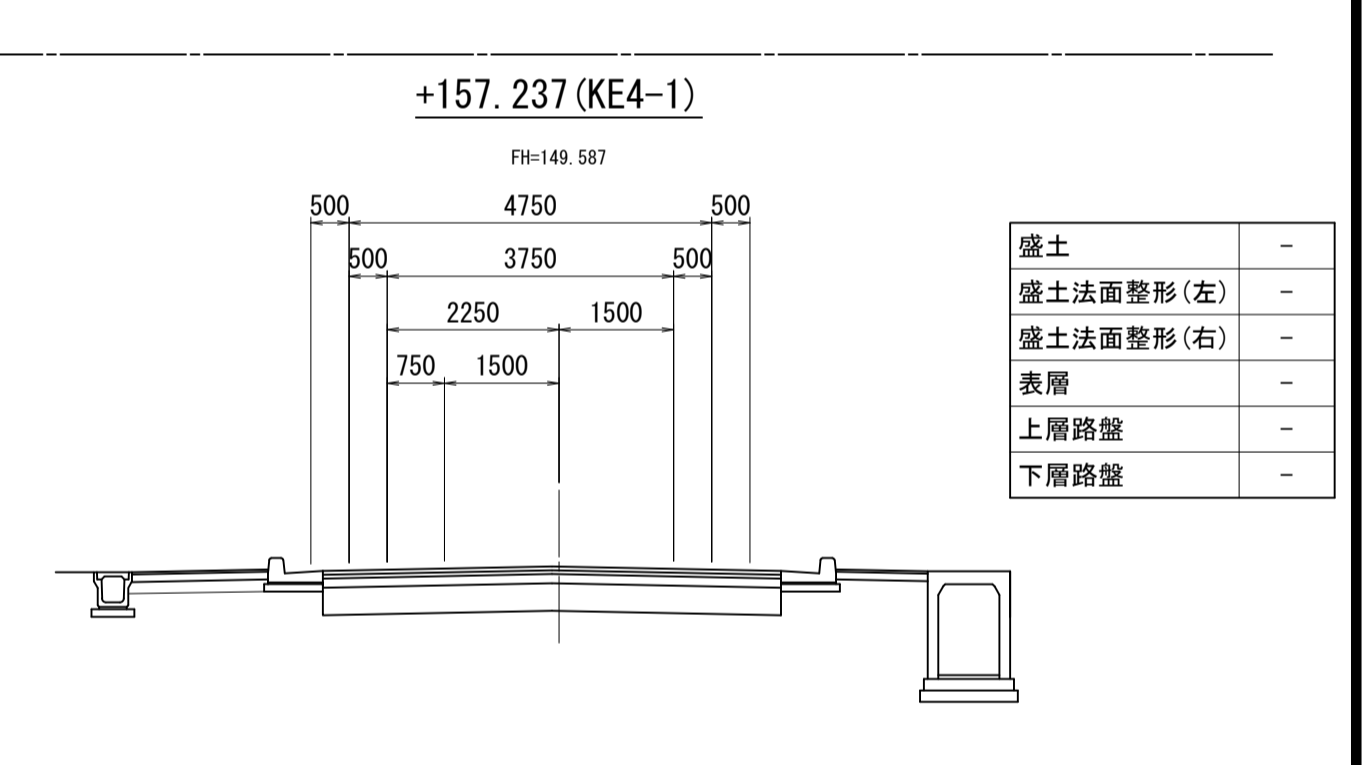
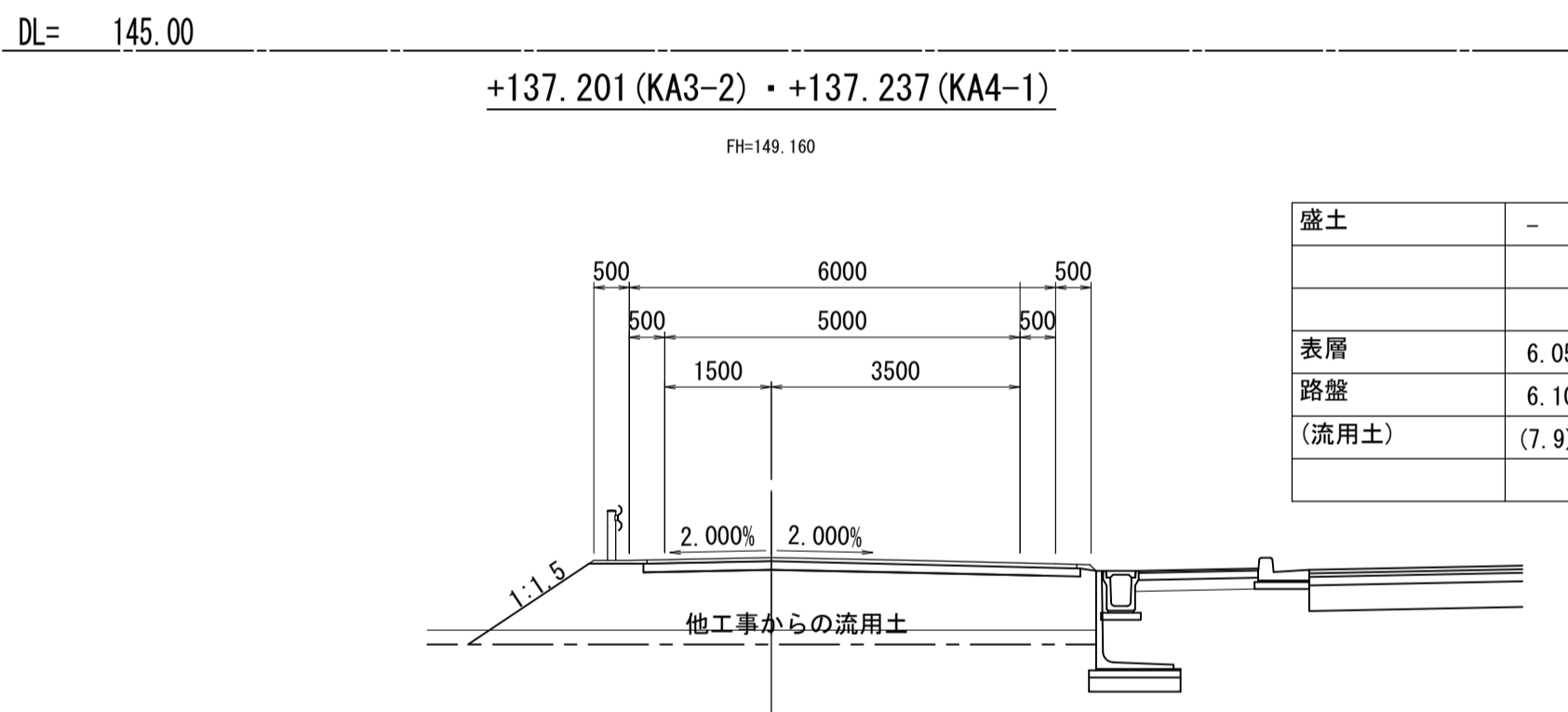
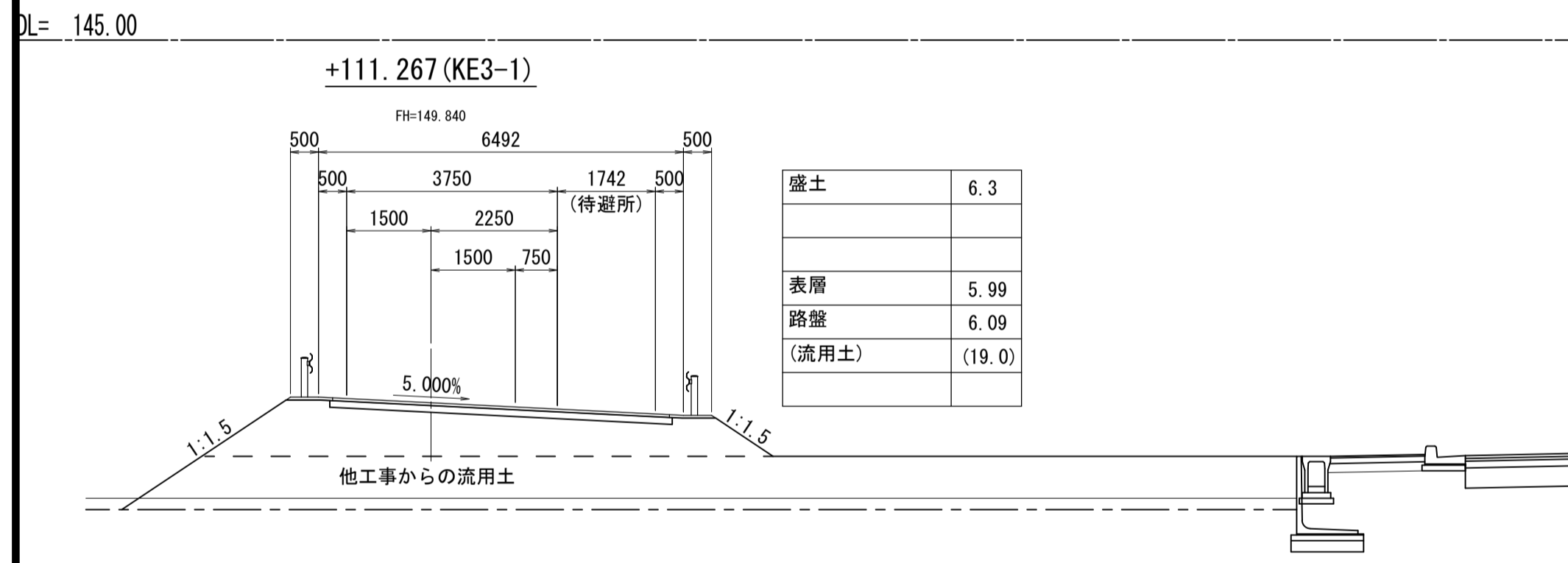
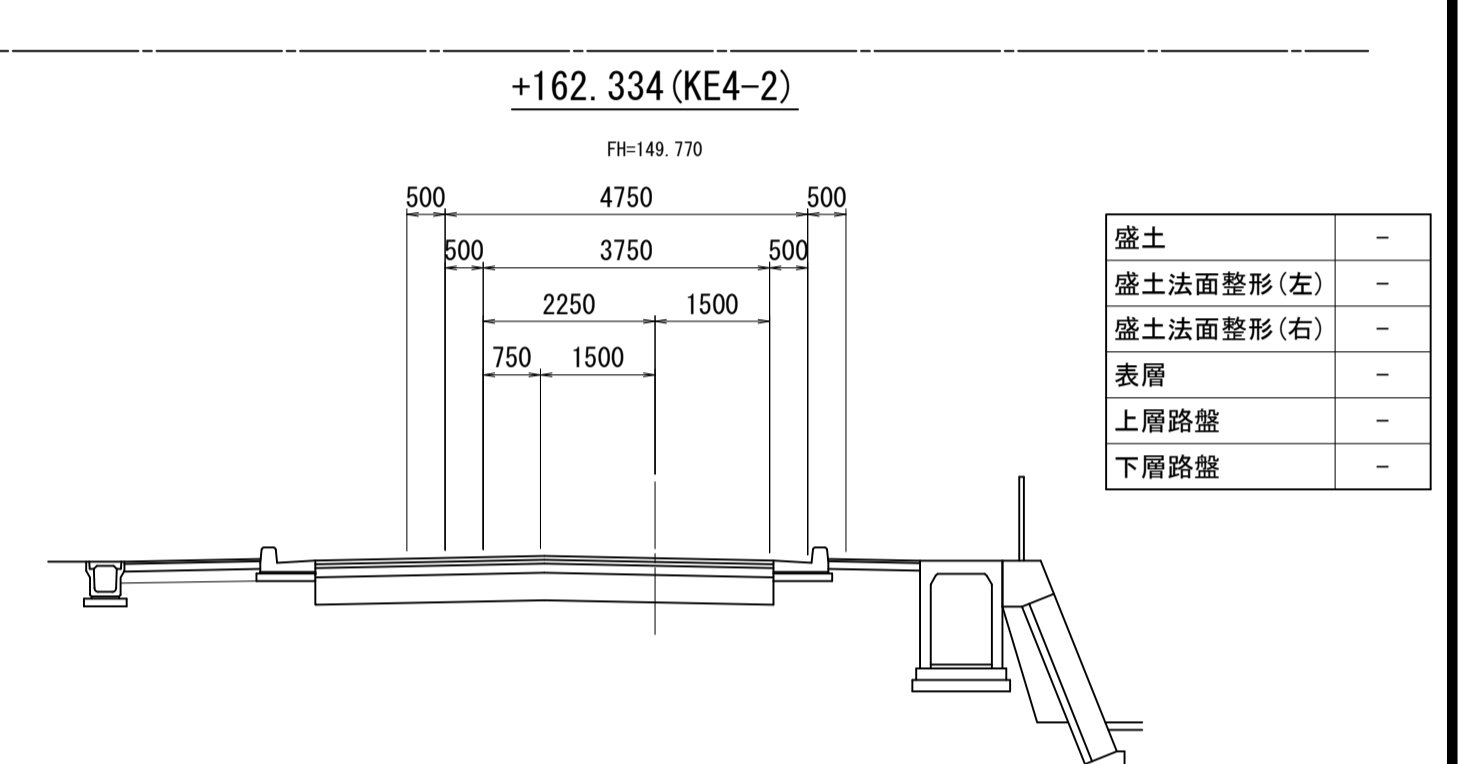
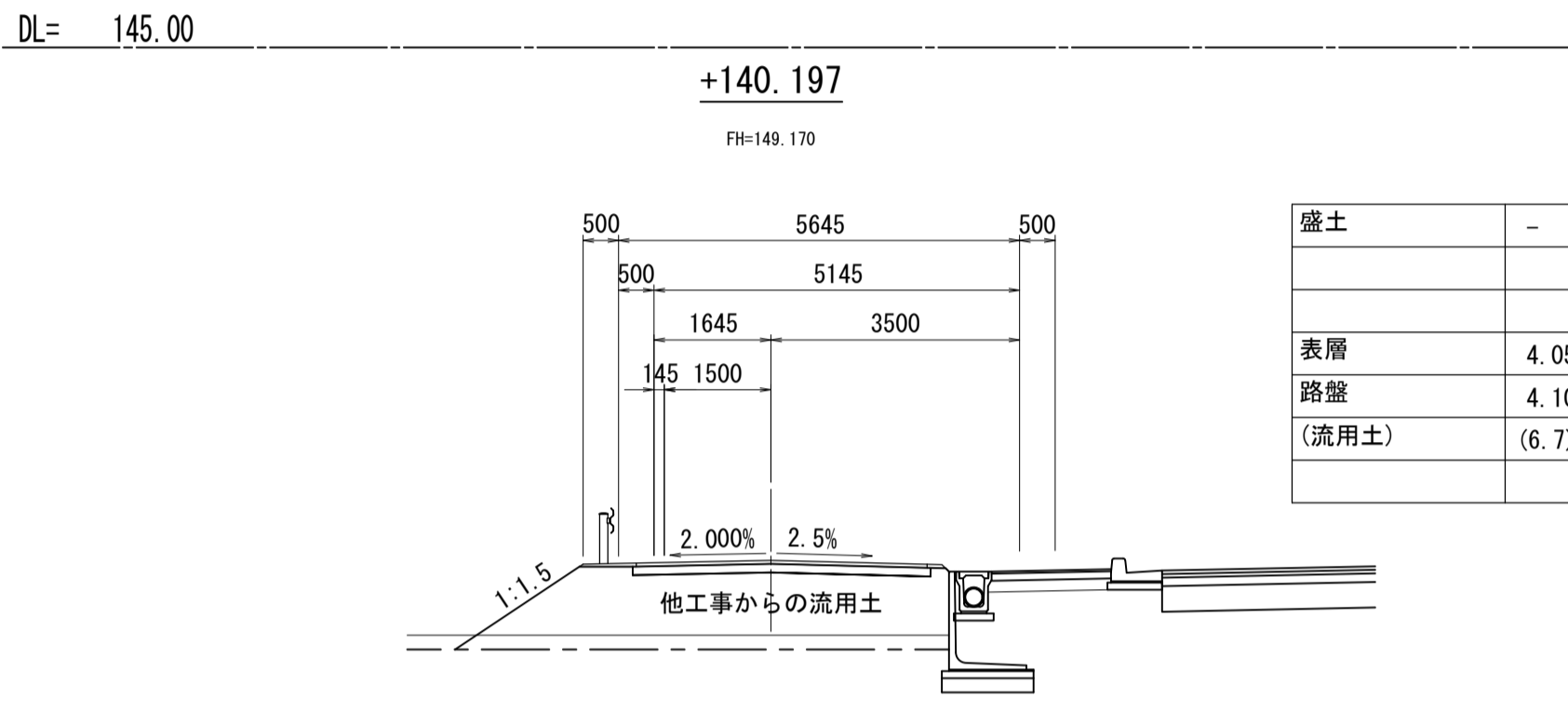
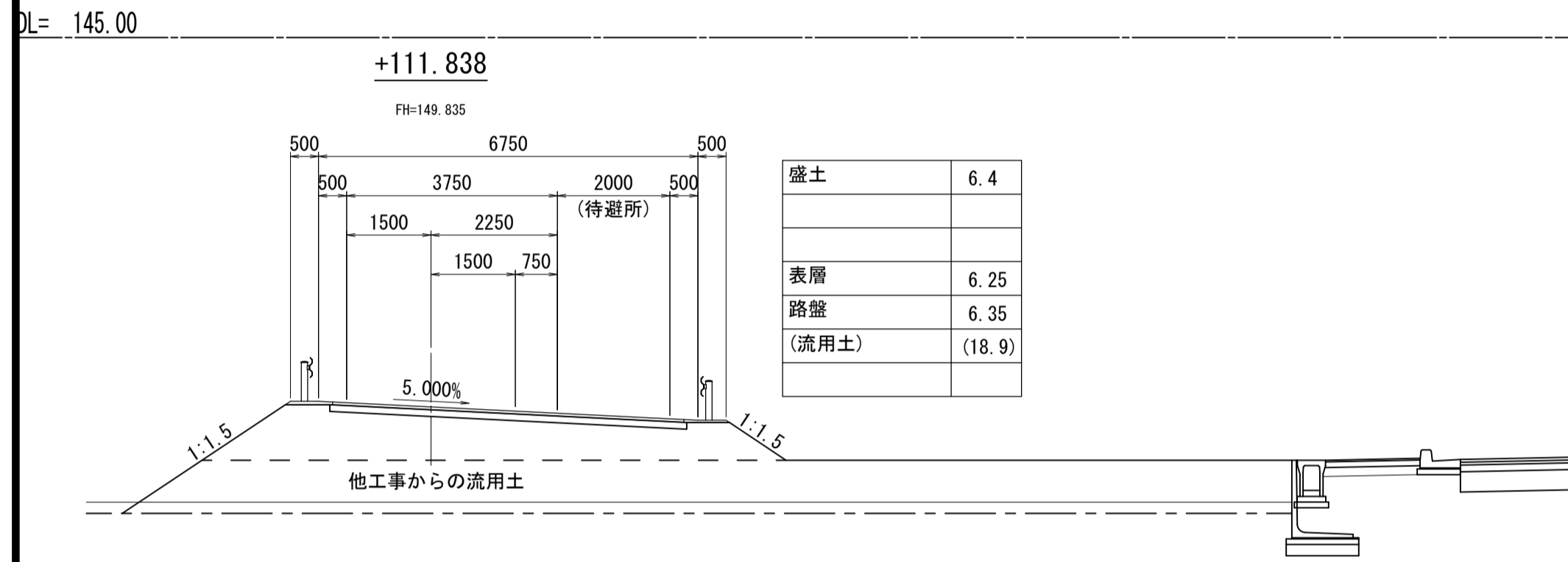
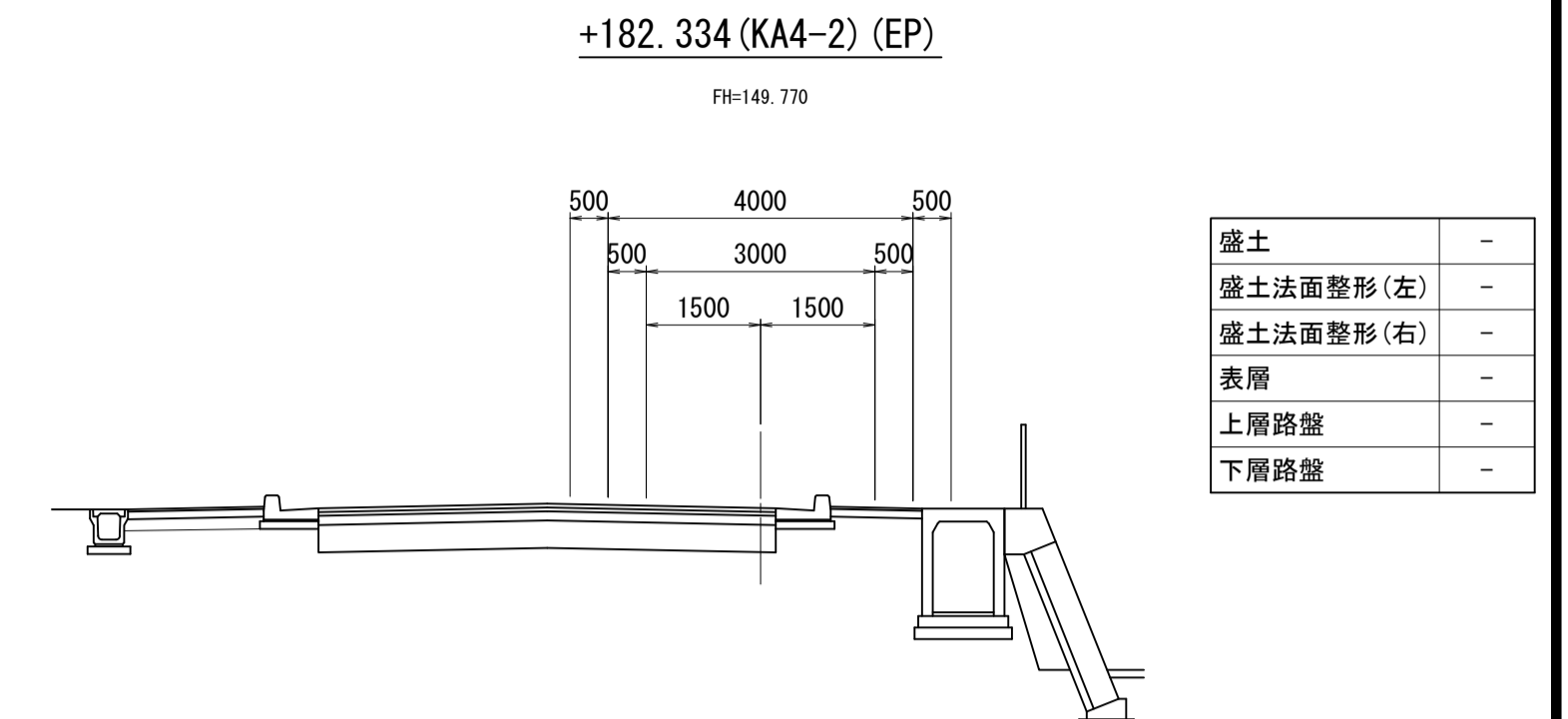
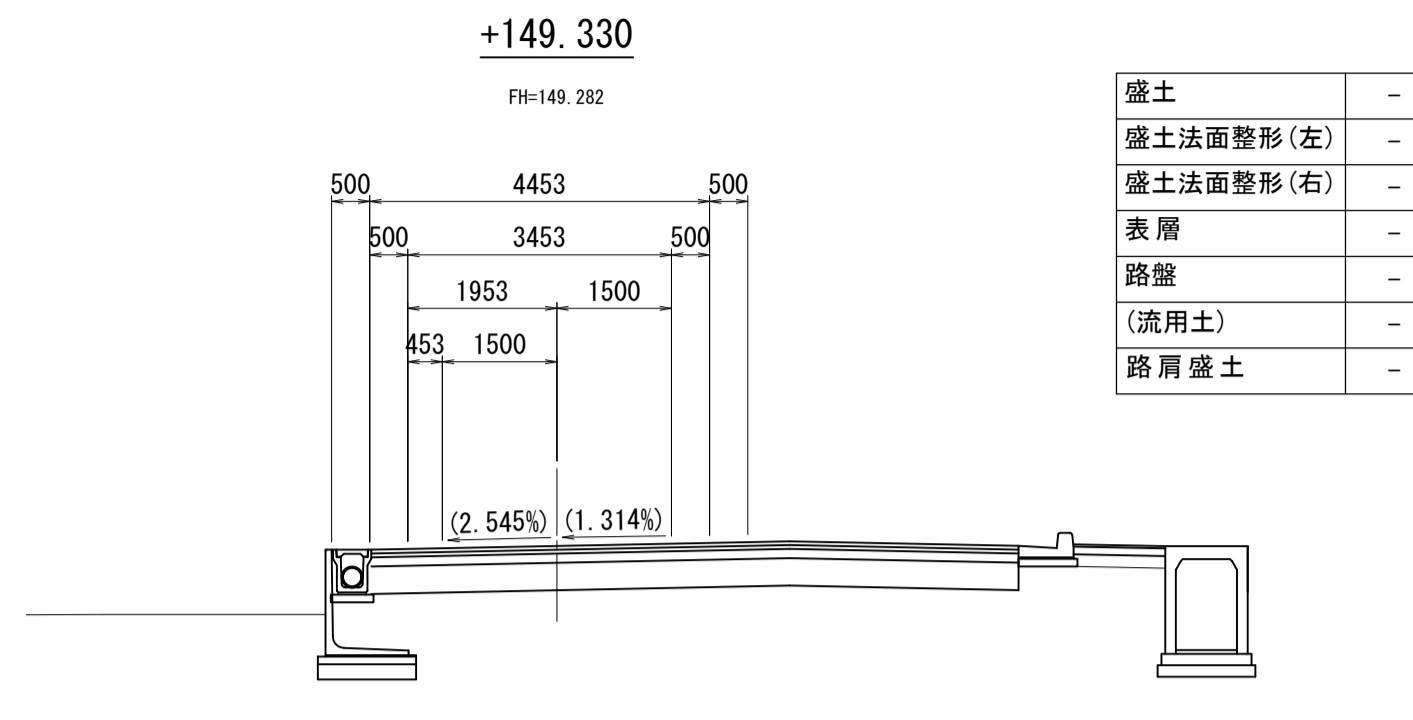
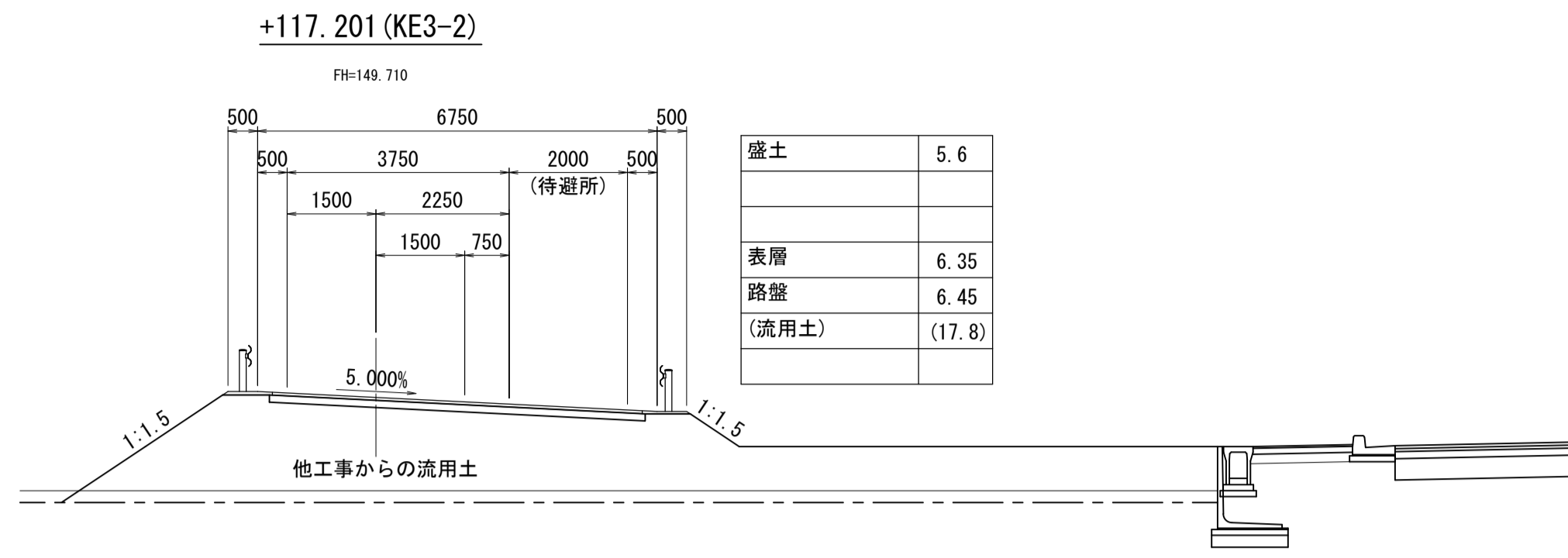
+67.922 (KE2-1)
FH=149.760



※ 片勾配()表示部は、現道へのすりつけ勾配とする。


工事名	令和3年度 社会資本整備総合交付金事業 市道西明寺緑ヶ丘線迂回路撤去工事
図面名	迂回路横断図(1)
年月日	令和3年11月
縮尺	1:100 図面番号 2
会社名	
事業者名	伊賀市 建設部 道路河川課

迂回路横断面図(2)



工事名	令和3年度 社会資本整備総合交付金事業 市道西明寺緑ヶ丘線迂回路撤去工事		
図面名	迂回路横断面図(2)		
年月日	令和3年11月		
縮尺	1:100	図面番号	3
会社名			
事業者名	伊賀市 建設部 道路河川課		

舗装展開図



〔仮橋舗装部 (t=8cm)〕
A=116.0m²

面積計	654.12
控除面積計	116.00
総合計	538.12

測点名	距離	幅員	平均幅員	面積	摘要
NO. 0+15.273		0.000			
NO. 0+22.273	7.000	2.700	1.3500	9.45	
NO. 0+23.346	1.073	3.100	2.9000	3.11	
NO. 0+32.000	8.654	4.600	3.8500	33.31	
NO. 0+32.000	0.000	4.300	5.4500		
NO. 0+33.801	1.801	4.200	4.2500	7.65	
NO. 0+40.485	6.684	3.850	4.0250	26.90	
NO. 0+44.500	4.015	5.450	4.6500	18.67	
NO. 0+64.019	19.519	6.100	5.7750	112.72	
NO. 0+67.922	3.903	4.350	5.2250	20.39	
NO. 0+81.109	13.347	5.800	5.0750	67.74	
NO. 0+101.426	20.000	5.800	5.8000	116.00	仮橋舗装部 (t=8cm)
NO. 0+104.426	3.000	5.150	5.4750	16.43	
NO. 0+107.653	3.387	4.200	4.6750	15.83	
NO. 0+111.838	4.185	6.250	5.2250	21.87	
NO. 0+117.201	5.363	6.350	6.3000	33.79	
NO. 0+133.190	15.989	5.700	6.0250	96.33	
NO. 0+136.300	3.110	6.500	6.1000	18.97	
NO. 0+137.201	0.901	6.050	6.2750	5.65	
NO. 0+140.197	2.996	4.050	5.0500	15.13	
NO. 0+147.197	7.000	0.000	2.0250	14.18	
控除面積計	131.927			654.12	
合計	131.927			538.12	

NO.	名称	単位面積	数量	面積
1	仮橋舗装部 (t=8cm)	116.00	1.0	116.00
合計				116.00

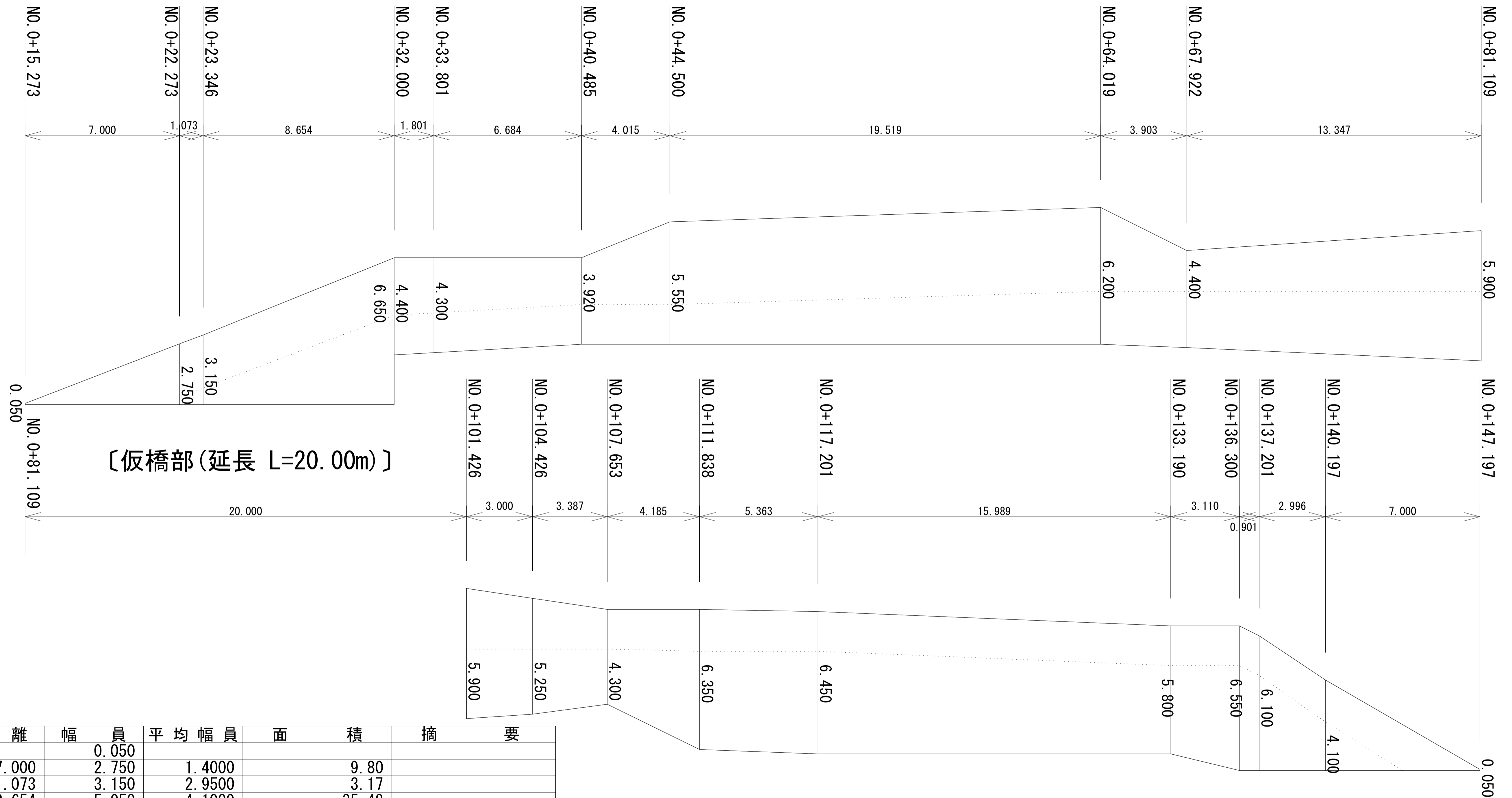
〔路側防護柵工 : ガードレール (Gr-C-4E)〕
 延長 L=17.00+5.00+19.98+4.00+9.00+13.00
 +43.00+2.34+3.00+15.00=131.32 m

工事名	令和3年度 社会資本整備総合交付金事業 市道西明寺緑ヶ丘線迂回路撤去工事
図面名	舗装展開図
年月日	令和3年11月
縮尺	1:100 図面番号 4
会社名	
事業者名	伊賀市 建設部 道路河川課

A 3出力時は、表記縮尺の倍

路盤工展開図

《縮尺：1/100》



測点名	距離	幅員	平均幅員	面積	摘要
NO. 0+15.273		0.050			
NO. 0+22.273	7.000	2.750	1.4000	9.80	
NO. 0+23.346	1.073	3.150	2.9500	3.17	
NO. 0+32.000	8.654	5.050	4.1000	35.48	
NO. 0+32.000	0.000	4.400	5.5250		
NO. 0+33.801	1.801	4.300	4.3500	7.83	
NO. 0+40.485	6.684	3.920	4.1100	27.47	
NO. 0+44.500	4.015	5.550	4.7350	19.01	
NO. 0+64.019	19.519	6.200	5.8750	114.67	
NO. 0+67.922	3.903	4.400	5.3000	20.69	
NO. 0+81.109	13.347	5.900	5.1500	68.74	
NO. 0+81.109	0.000	0.000	2.9500		
NO. 0+101.426	20.000	0.000	0.0000		仮橋舗装部 (t=8cm)
NO. 0+101.426	0.000	5.900	2.9500		
NO. 0+104.426	3.000	5.250	5.5750	16.73	
NO. 0+107.653	3.387	4.300	4.7750	16.17	
NO. 0+111.838	4.185	6.350	5.3250	22.29	
NO. 0+117.201	5.363	6.450	6.4000	34.32	
NO. 0+133.190	15.989	5.800	6.1250	97.93	
NO. 0+136.300	3.110	6.550	6.1750	19.20	
NO. 0+137.201	0.901	6.100	6.3250	5.70	
NO. 0+140.197	2.996	4.100	5.1000	15.28	
NO. 0+147.197	7.000	0.050	2.0750	14.53	
合計	131.927			549.01	

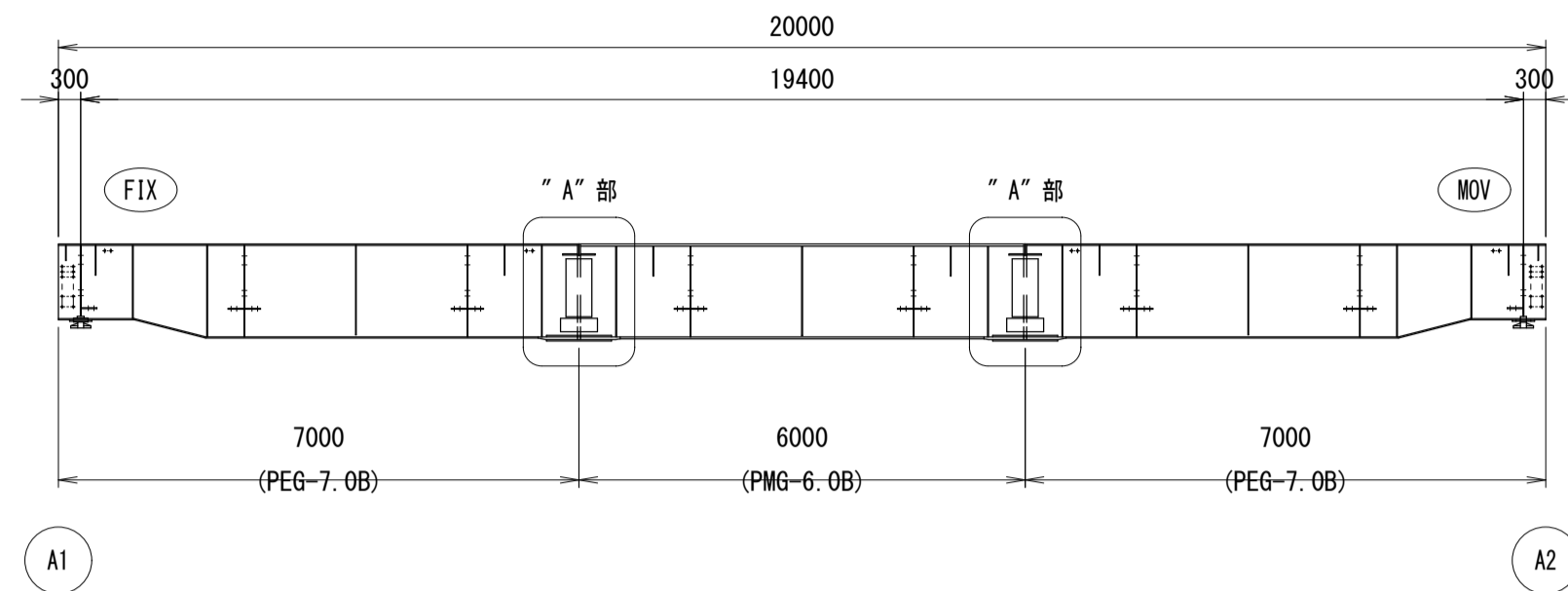
総合計 549.01

工事名	令和3年度 社会資本整備総合交付金事業 市道西明寺緑ヶ丘線迂回路撤去工事		
図面名	路盤工展開図		
年月日	令和3年11月		
縮尺	1:100	図面番号	5
会社名			
事業者名	伊賀市 建設部 道路河川課		

A 3出力時は、表記縮尺の倍

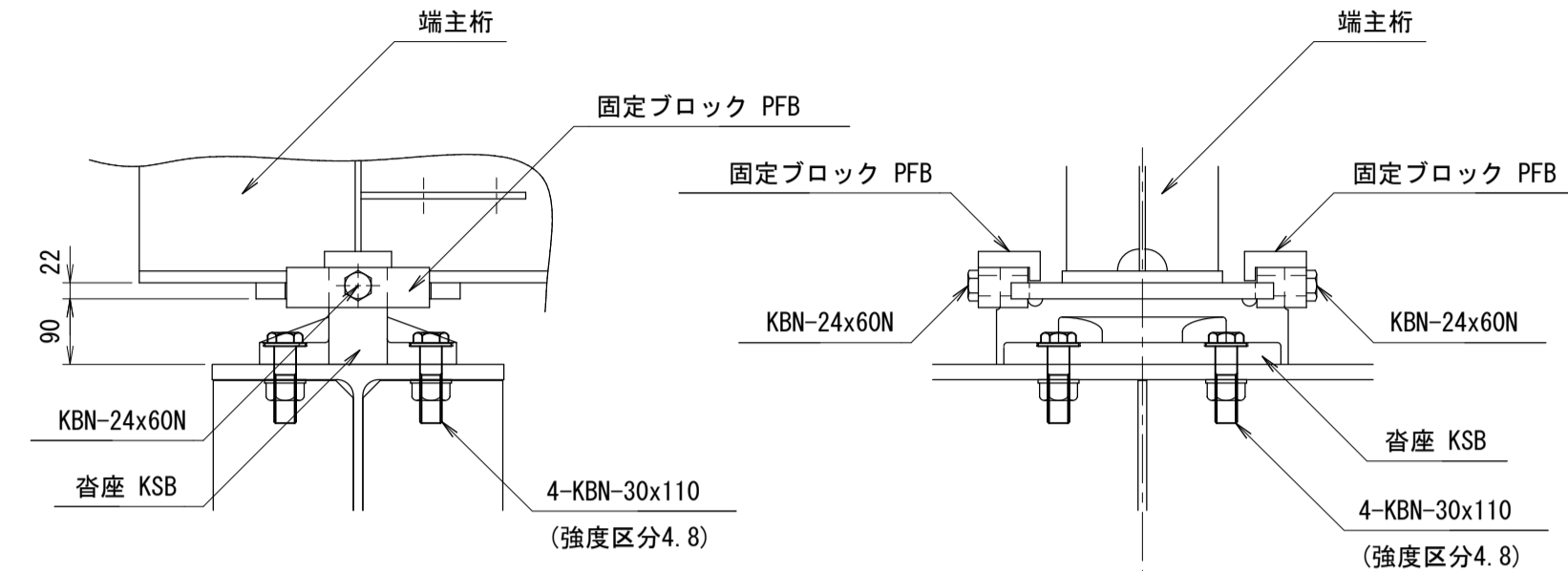
仮橋上部工詳細図(1)

側面図 S=1:100

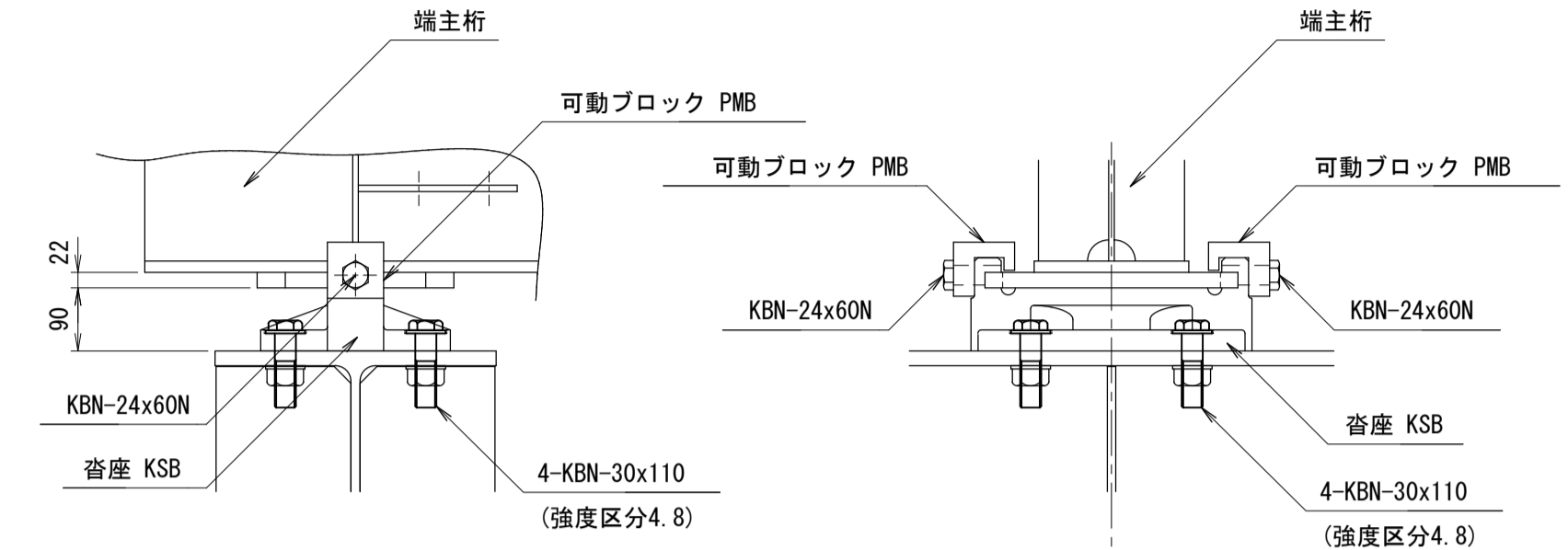


支 承 S=1:10

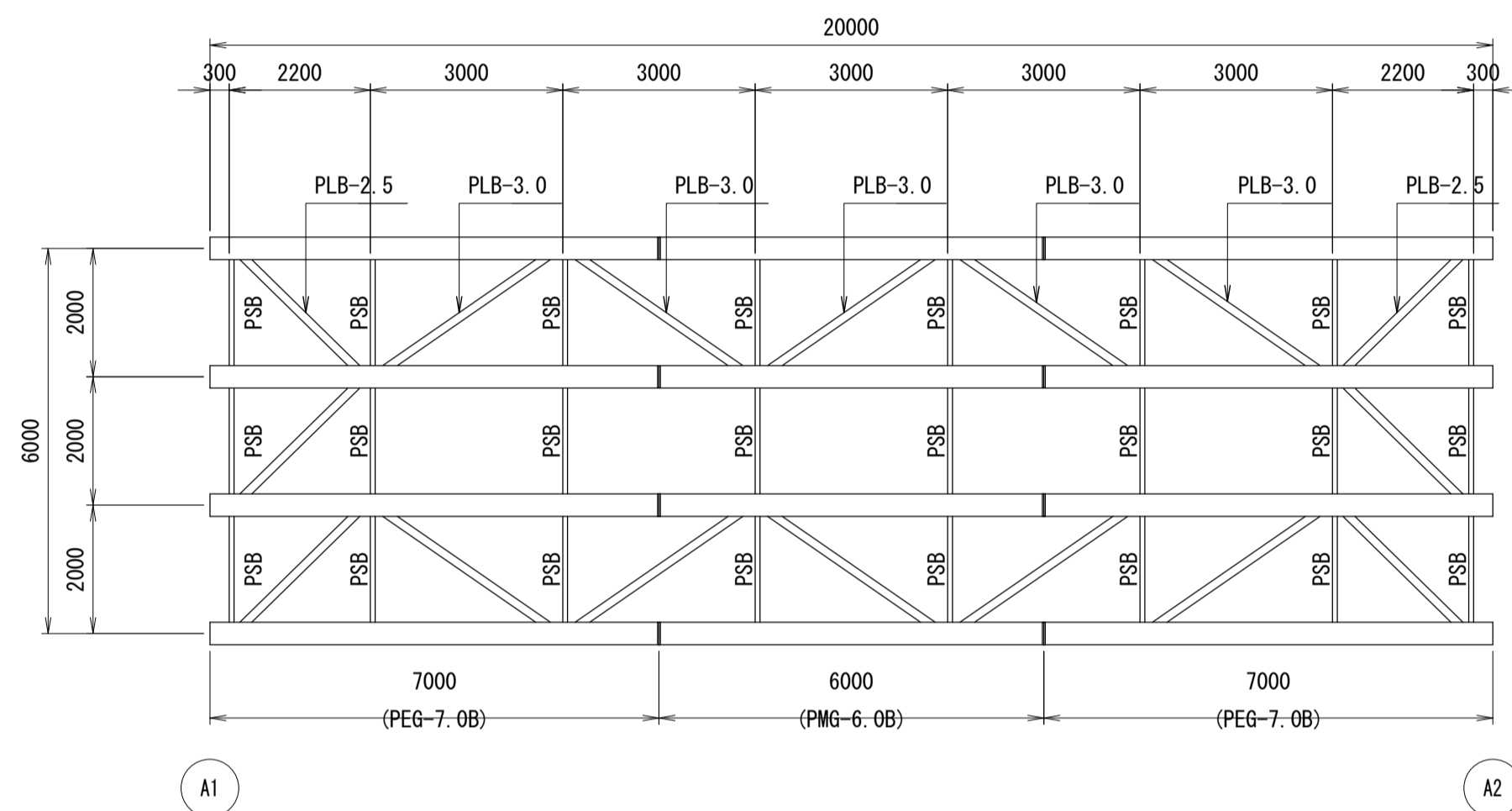
FIX.



MOV.



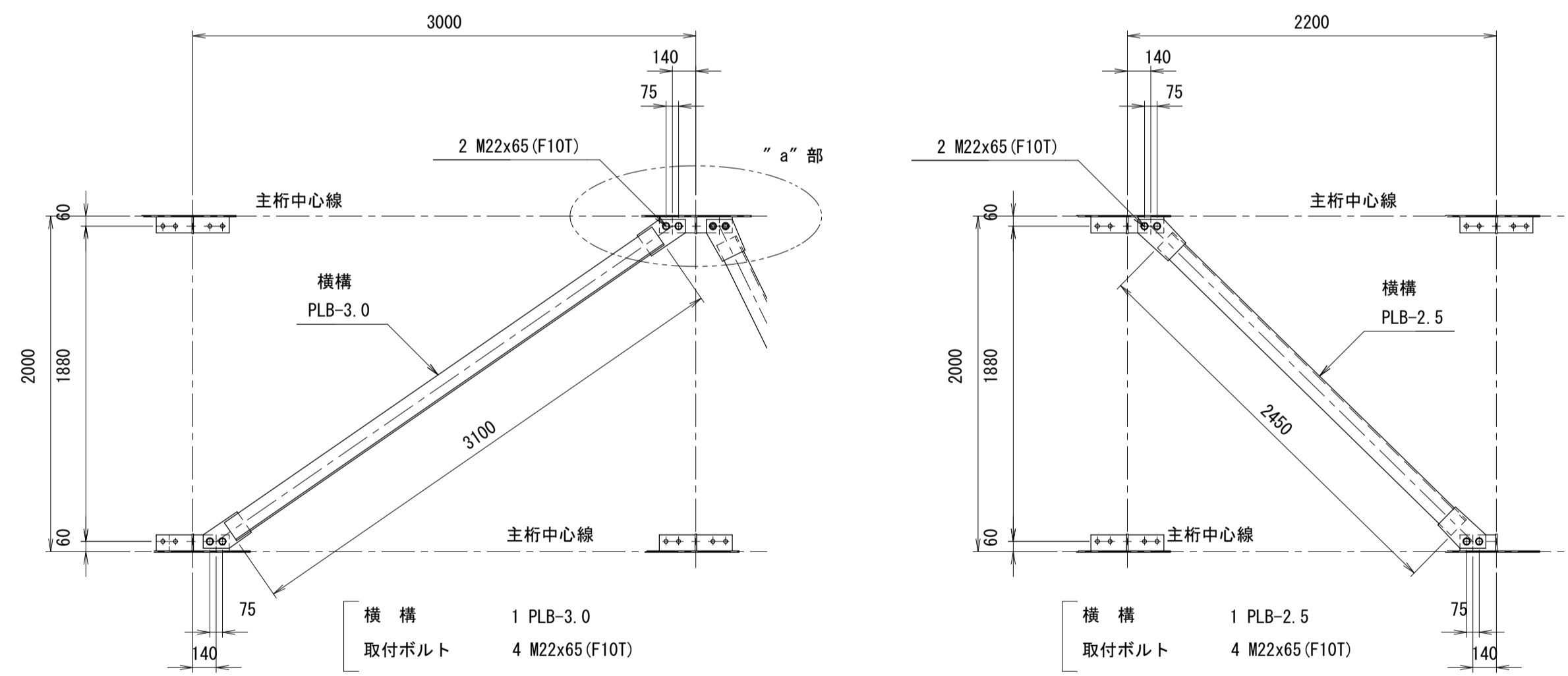
対傾構・横構 配置図 S=1:100



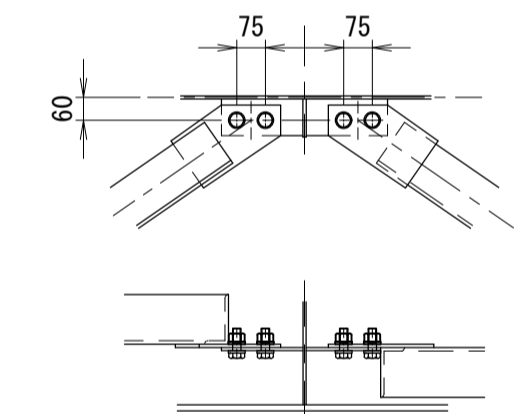
- 沓座 1 KSB
- 固定ブロック 2 PFB
- 取付ボルト 2 KBN-24x60N
- 取付ボルト 4 KBN-30x110 (強度区分4.8)

- 沓座 1 KSB
- 可動ブロック 2 PMB
- 取付ボルト 2 KBN-24x60N
- 取付ボルト 4 KBN-30x110 (強度区分4.8)

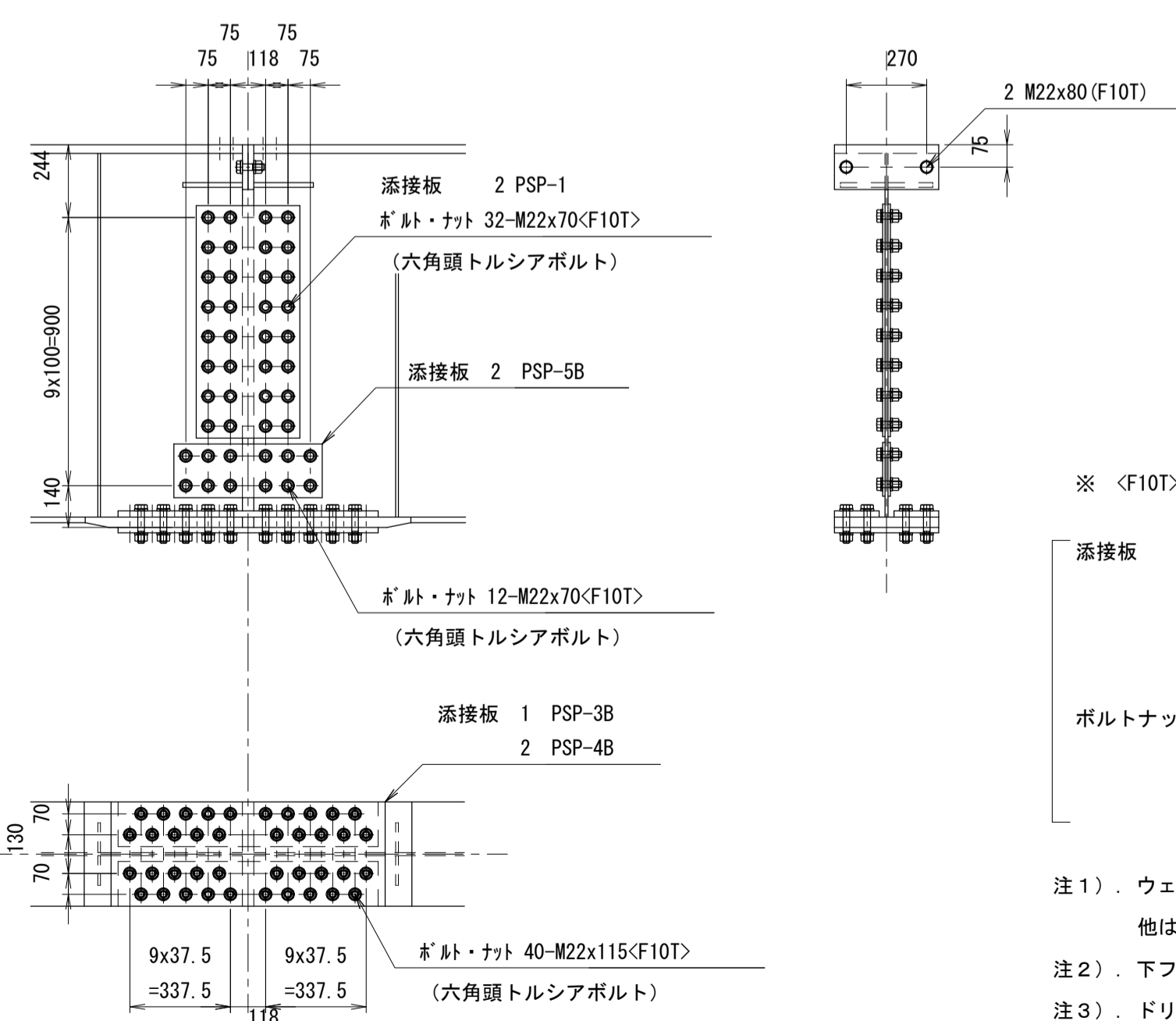
横 構 S=1:30



"a"部 拡大図 S=1:20



主桁の添接("A"部) S=1:20

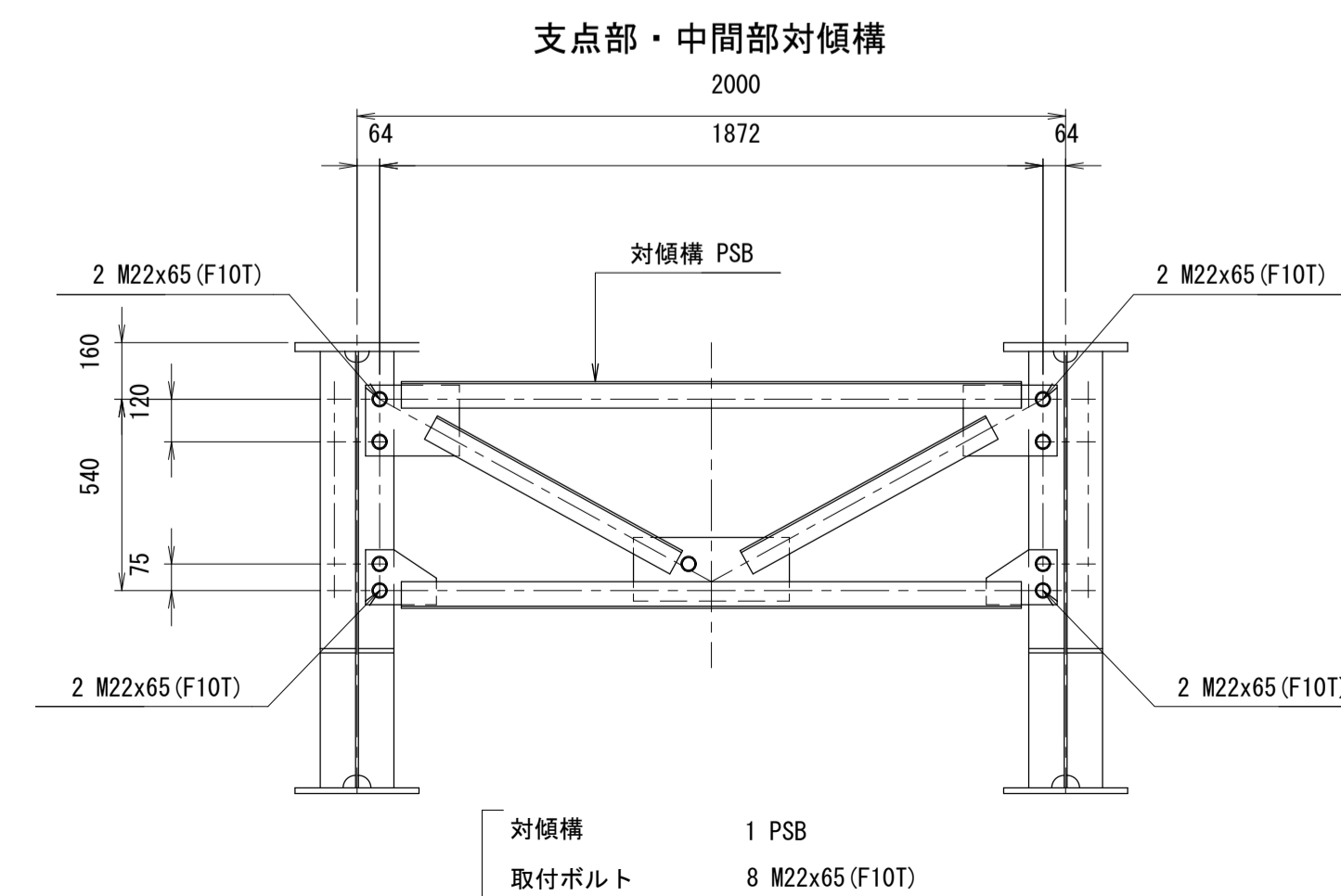


※ <F10T>は、六角頭トルシアボルトを示す。

- 添接板 2 PSP-1
- 2 PSP-5B
- 1 PSP-3B
- 2 PSP-4B
- ボルトナット 40 M22x115<F10T> (六角頭トルシアボルト)
- 2 M22x 80<F10T>
- 44 M22x 70<F10T> (六角頭トルシアボルト)

- 注1) ウェブ及び下フランジの添接には 六角頭トルシアボルトを使用し 他は六角高力ボルトを使用する。
- 注2) 下フランジでは ボルトをすべて外向きに挿入する。
- 注3) ドリフトピンを 下フランジボルト穴に打ち込み 位置決めを行う。
- 注4) 上フランジのエンドプレートを密着させるため ボルト締めは上フランジから行う。
- 注5) 沓座の高さ調整は鋼板ライナープレートで行う。

対傾構 S=1:20

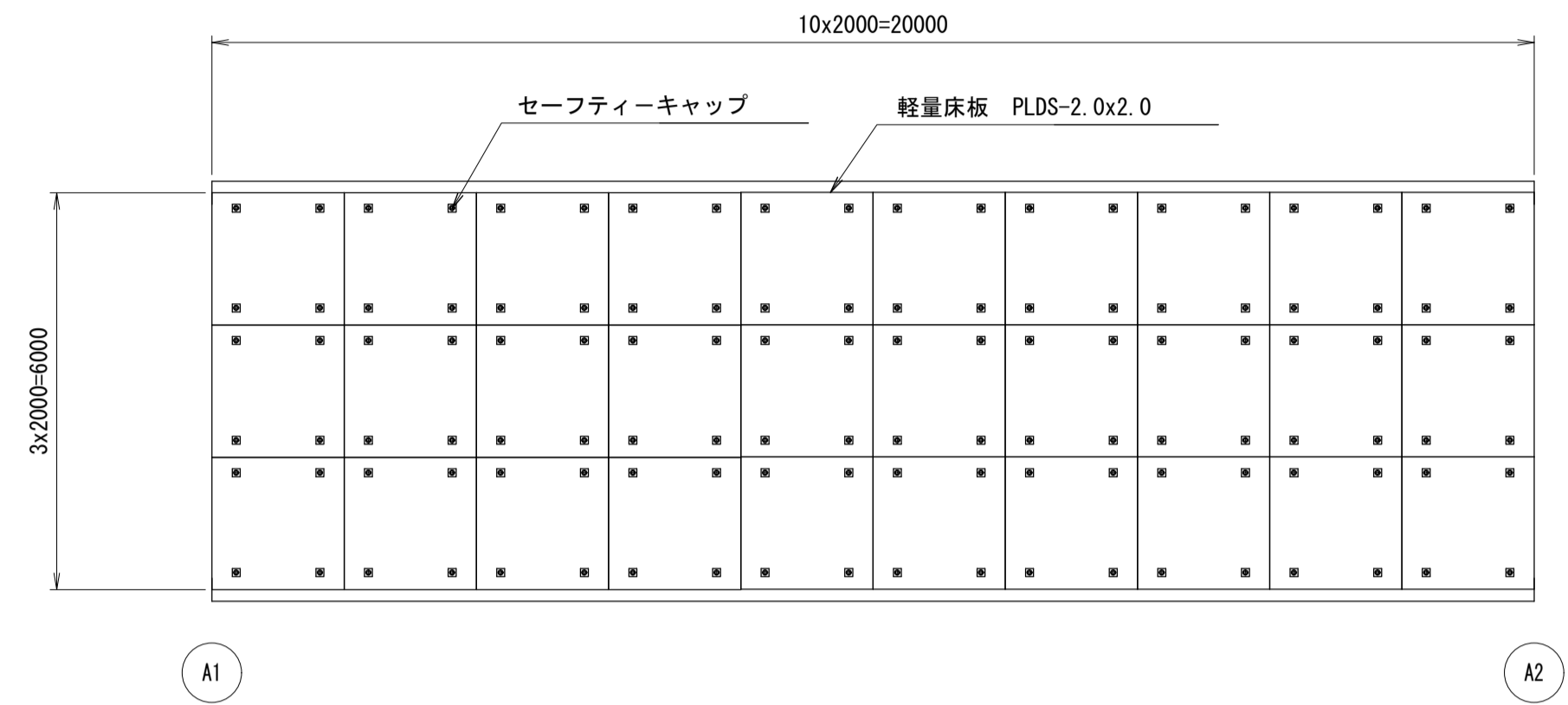


工事名	令和3年度 社会資本整備総合交付金事業 市道西明寺緑ヶ丘線迂回路撤去工事
図面名	仮橋上部工詳細図(1)
年月日	令和3年11月
縮尺	図示 図面番号 6
会社名	
事業者名	伊賀市 建設部 道路河川課

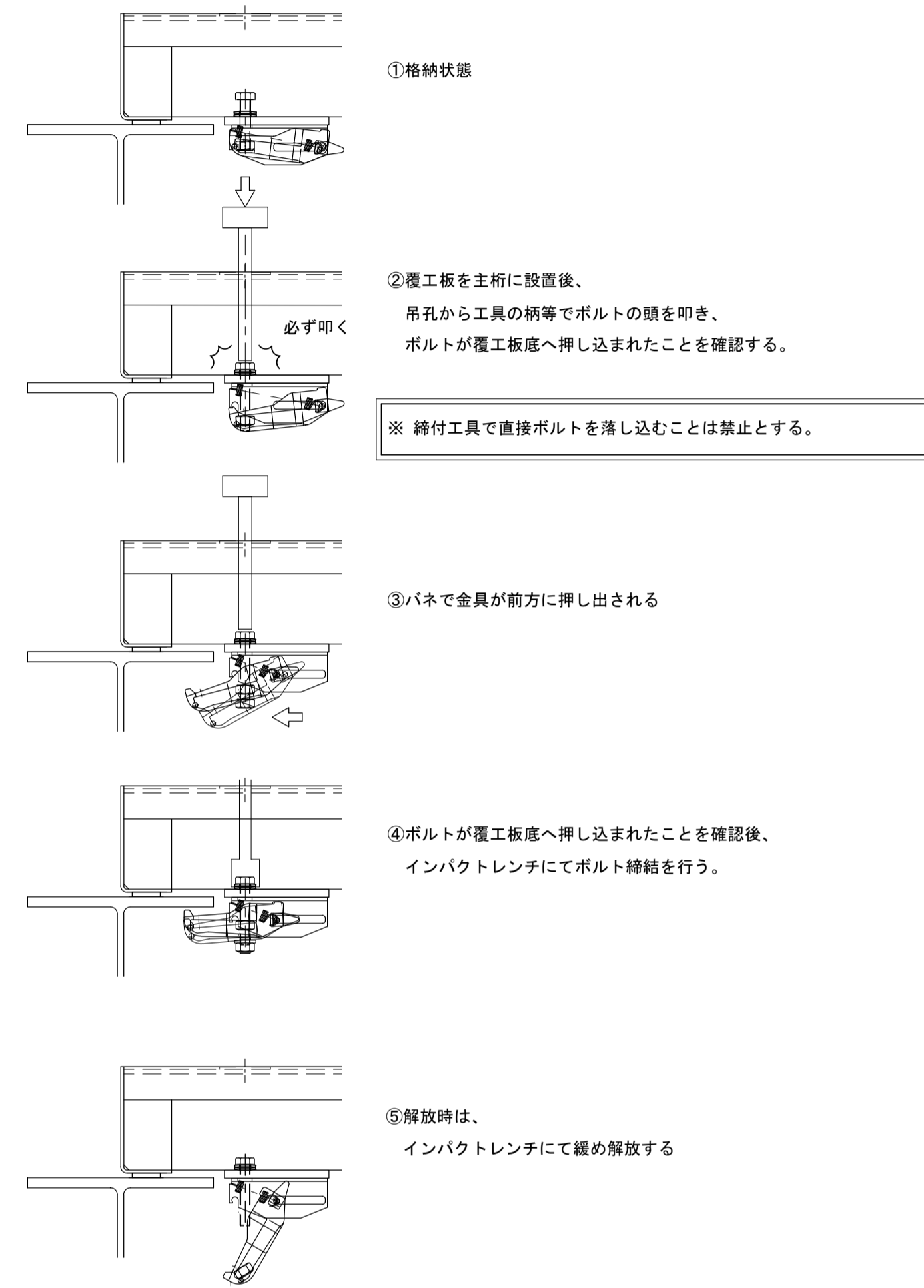
A3出力時は、表記縮尺の倍

仮橋上部工詳細図(2)

床板 配置図 S=1:100

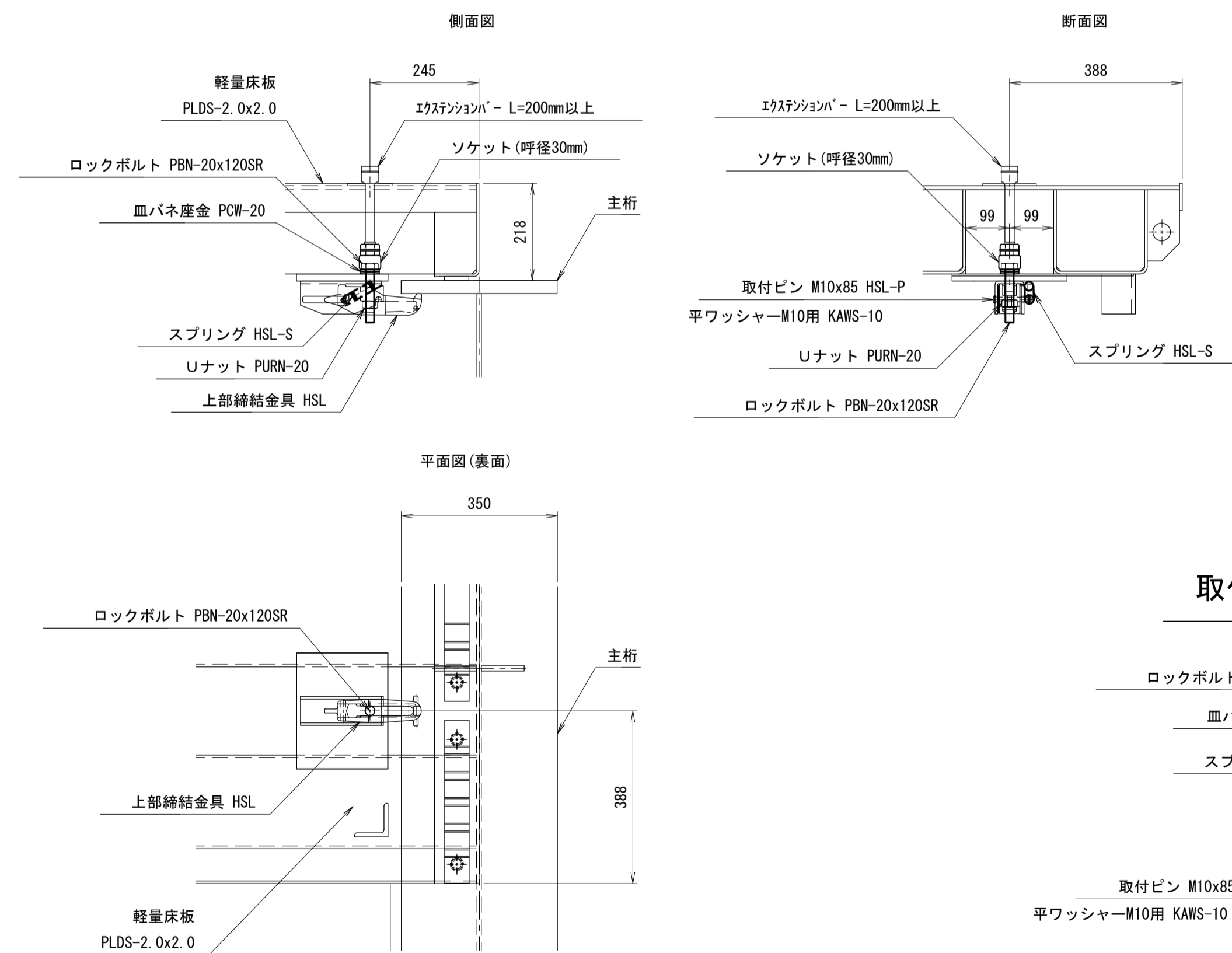


上部締結金具締め付け手順 S=1:10



上部締結金具組立図 S=1:10

(軽量床板 PLDS -2.0x2.0)

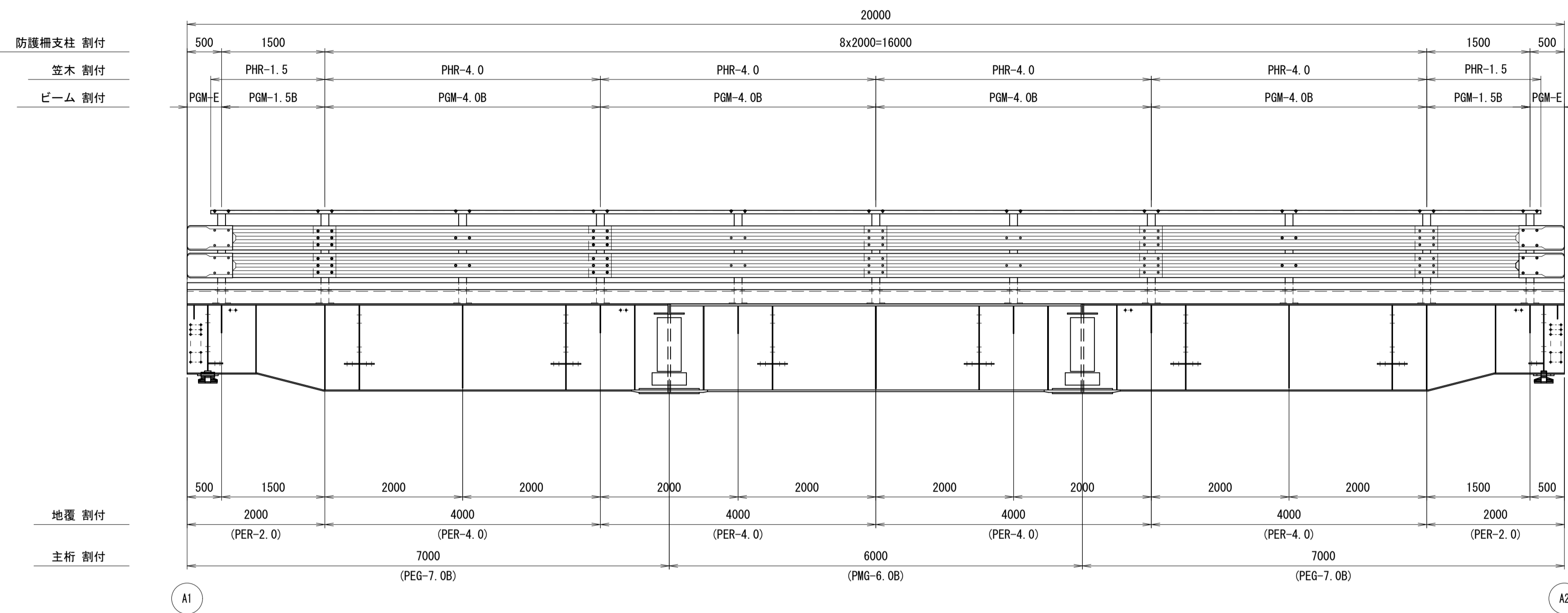


上部締結金具	1 HSL
ロックボルト	1 PBN-20x120SR
Uナット	1 PURN-20
皿バネ座金	2 PCW-20
スプリング	1 HSL-S
取付ピン	1 HSL-P
取付ピン用平ワッシャー	1 KAWS-10

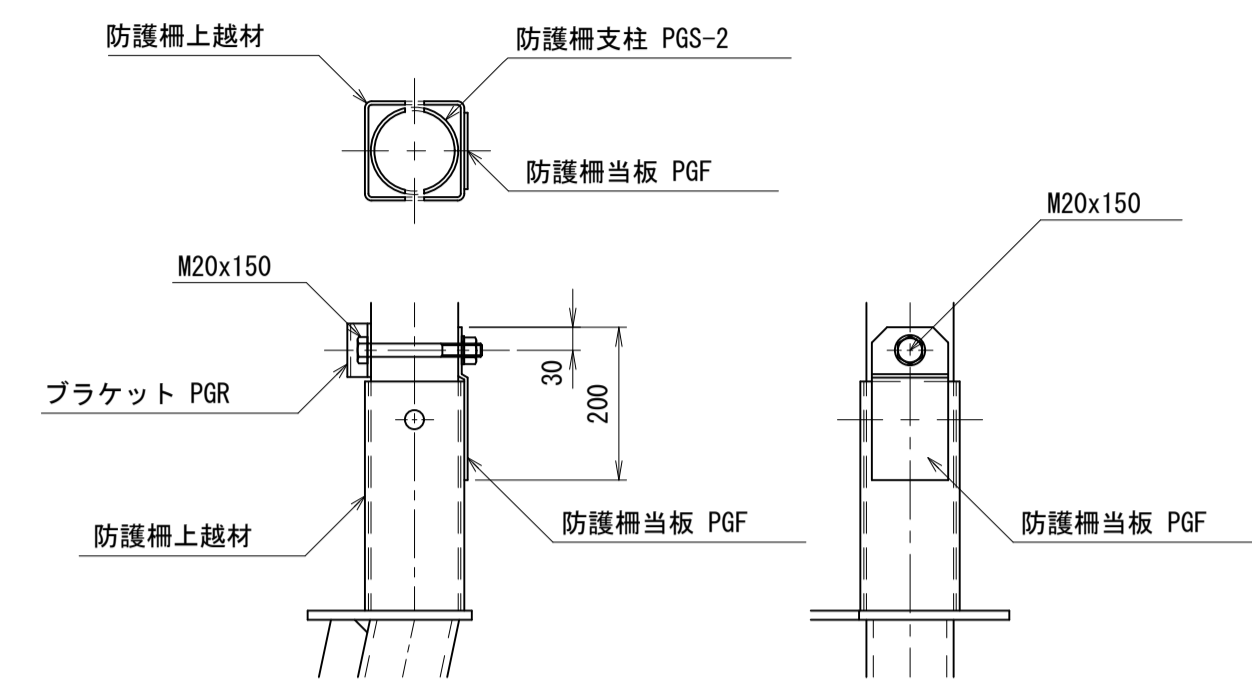
工事名	令和3年度 社会資本整備総合交付金事業 市道西明寺緑ヶ丘線迂回路撤去工事		
図面名	仮橋上部工詳細図(2)		
年月日	令和3年11月		
縮尺	図示	図面番号	7
会社名			
事業者名	伊賀市 建設部 道路河川課		

仮橋上部工詳細図(3)

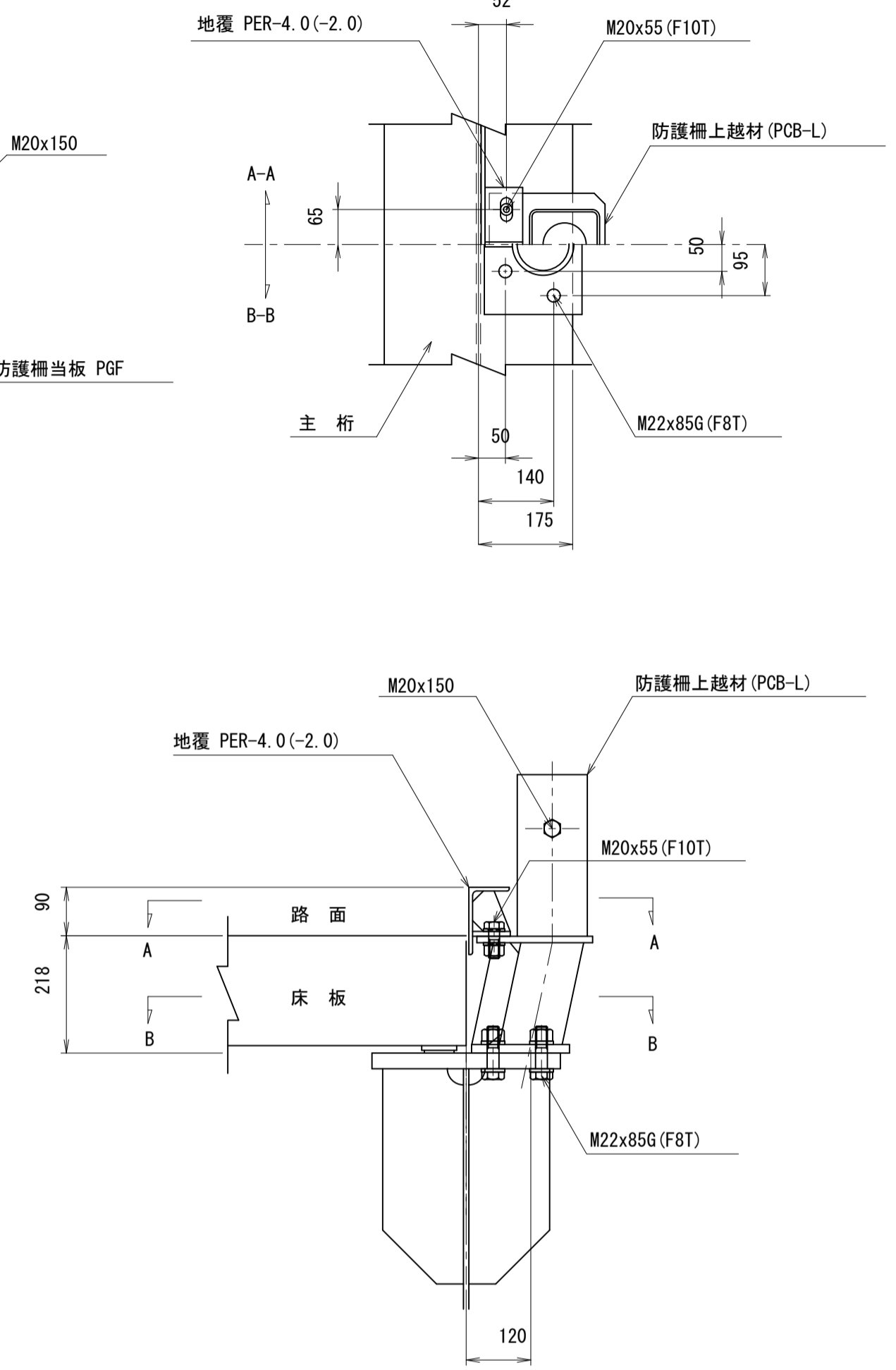
防護柵割付図 S=1:50



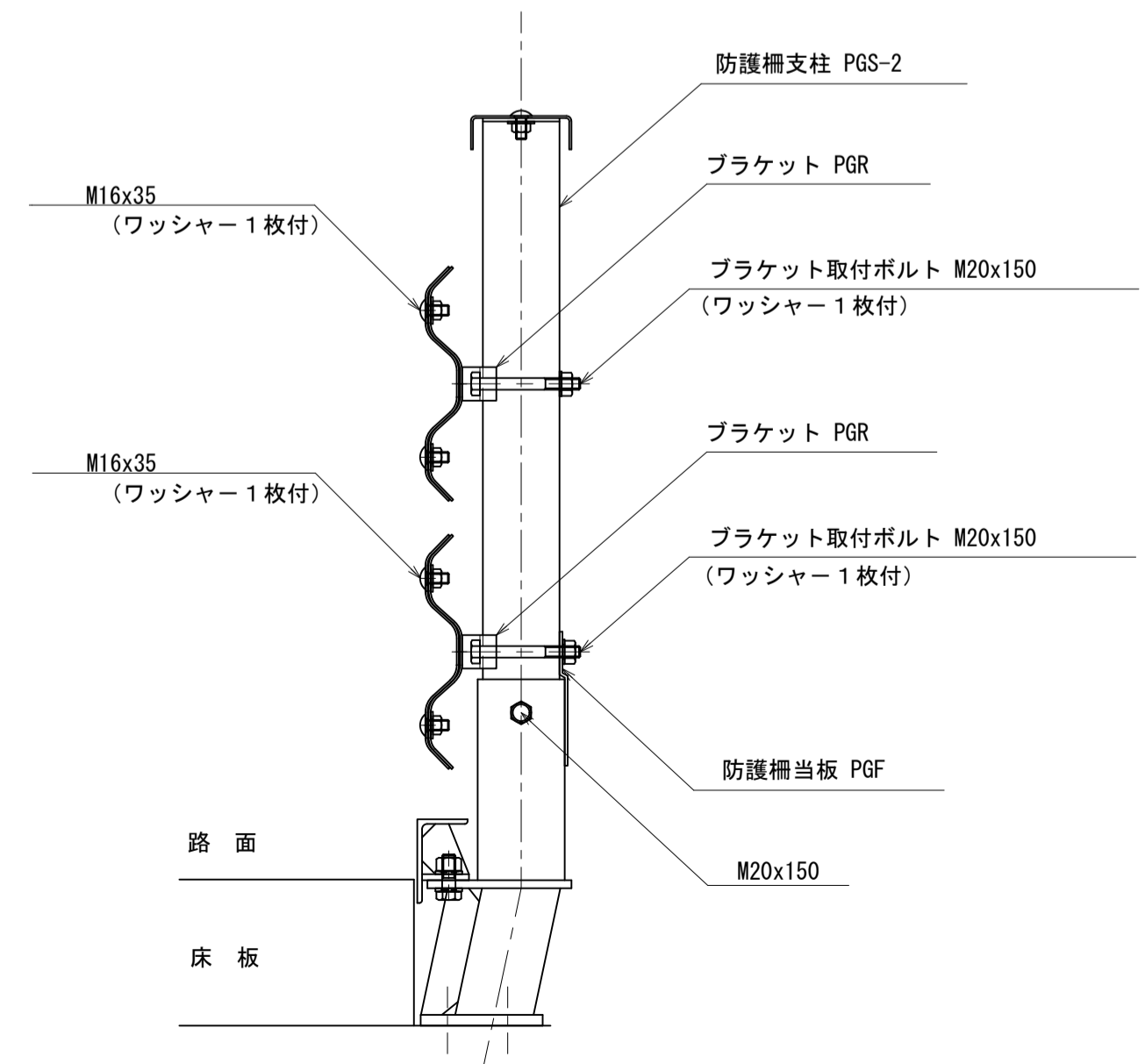
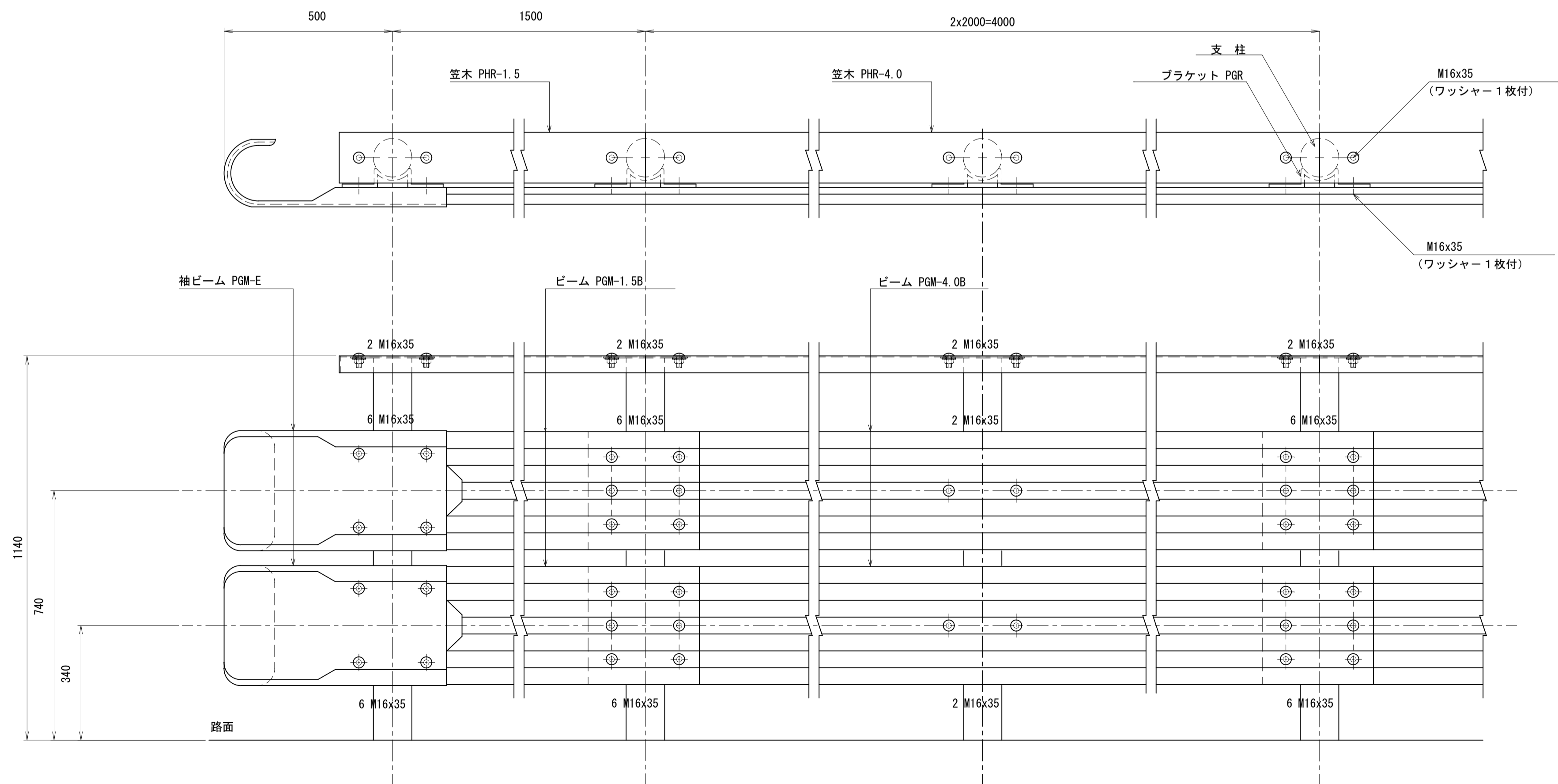
防護柵当板取付図 S=1:10



地覆, 防護柵上越材取付図 S=1:10



防護柵組立図 S=1:10



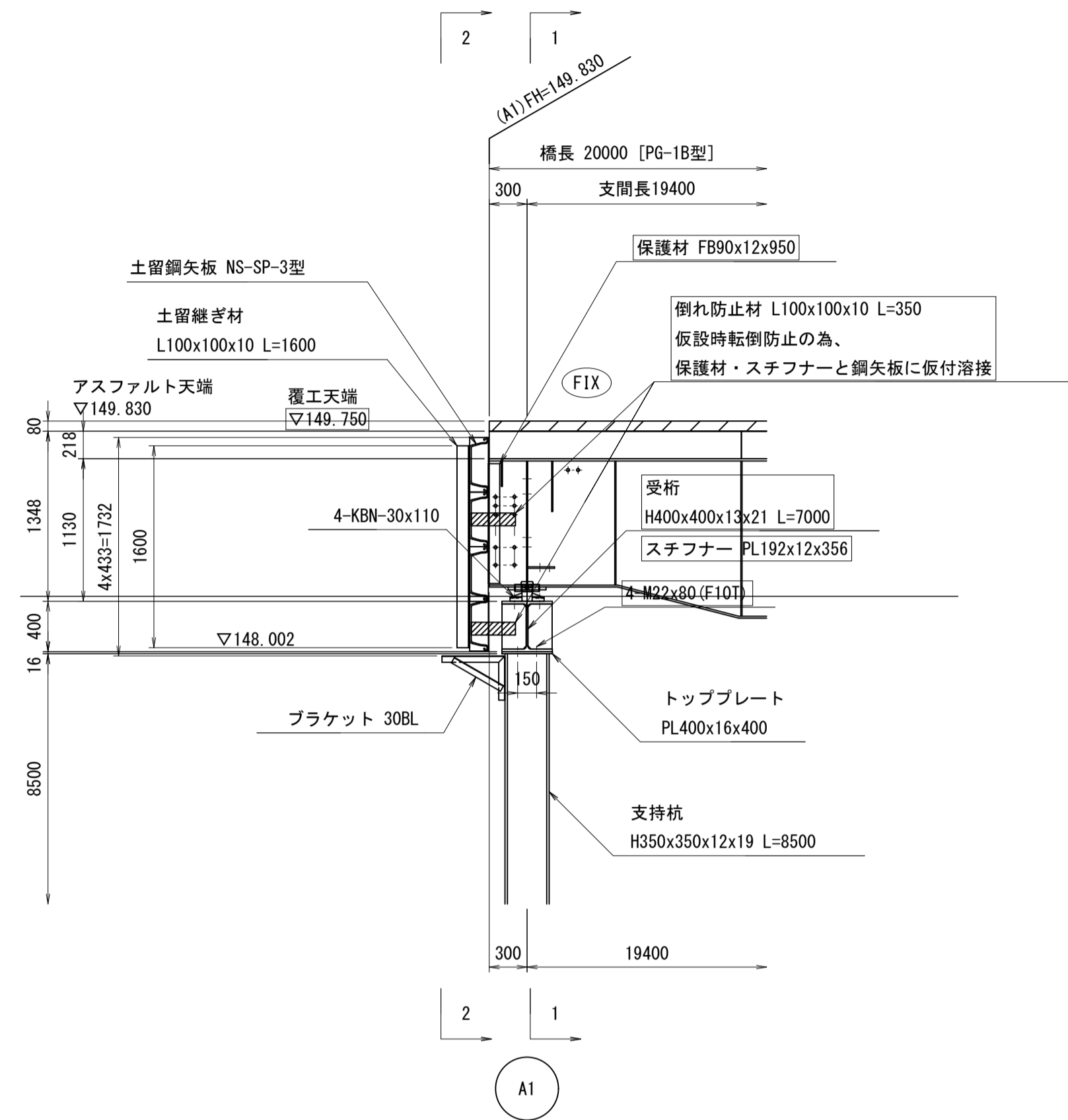
- 防護柵支柱 PGS-2
- 防護柵上越材 PCB-L
- ボルト 4 M22x85G (F8T)
- 2 M20x55 (F10T)
- 1 M20x150

工事名	令和3年度 社会資本整備総合交付金事業 市道西明寺緑ヶ丘線迂回路撤去工事
図面名	仮橋上部工詳細図(3)
年月日	令和3年11月
縮尺	図示 図面番号 8
会社名	
事業者名	伊賀市 建設部 道路河川課

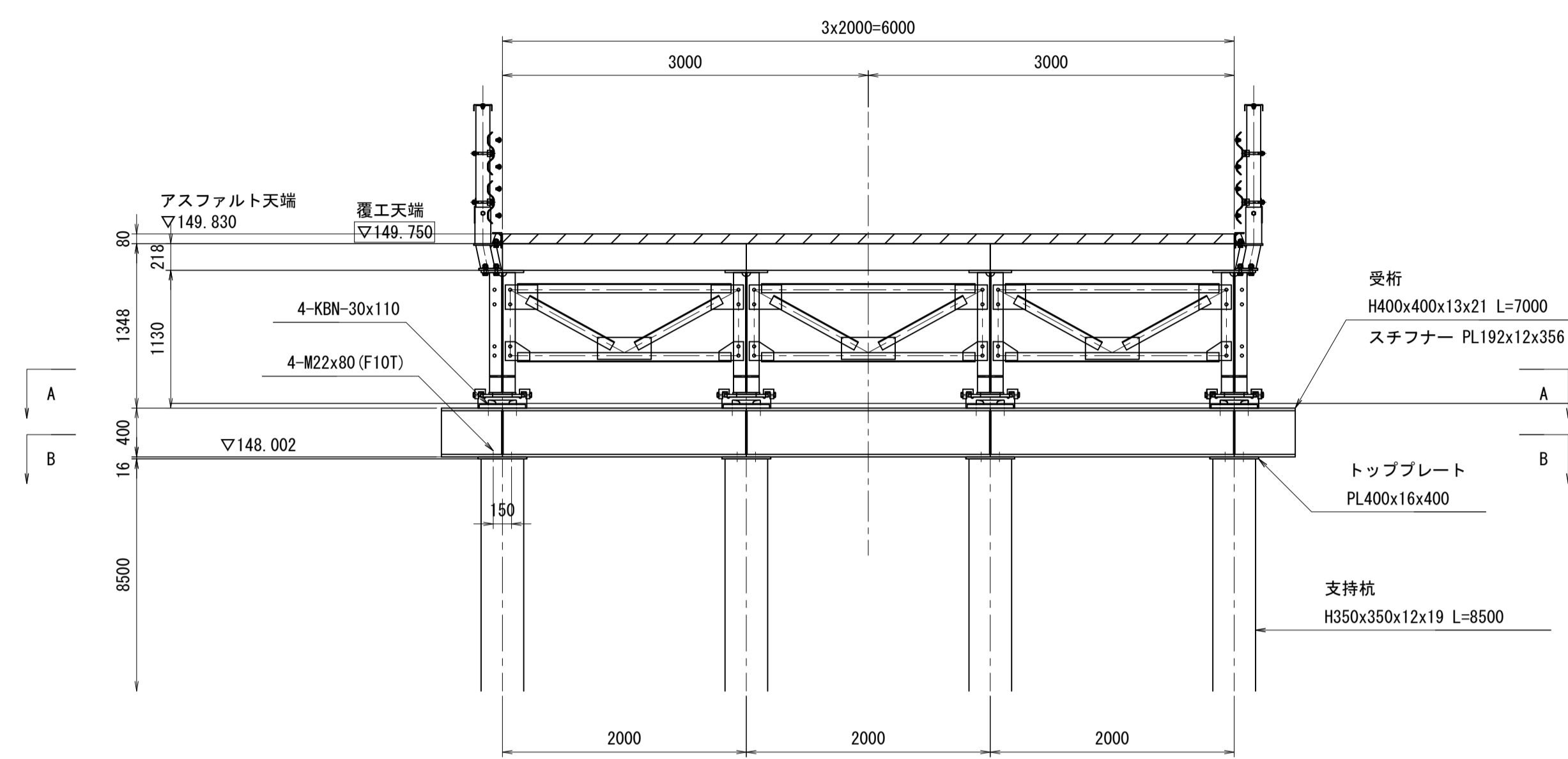
A3出力時は、表記縮尺の倍

KA1橋台詳細図

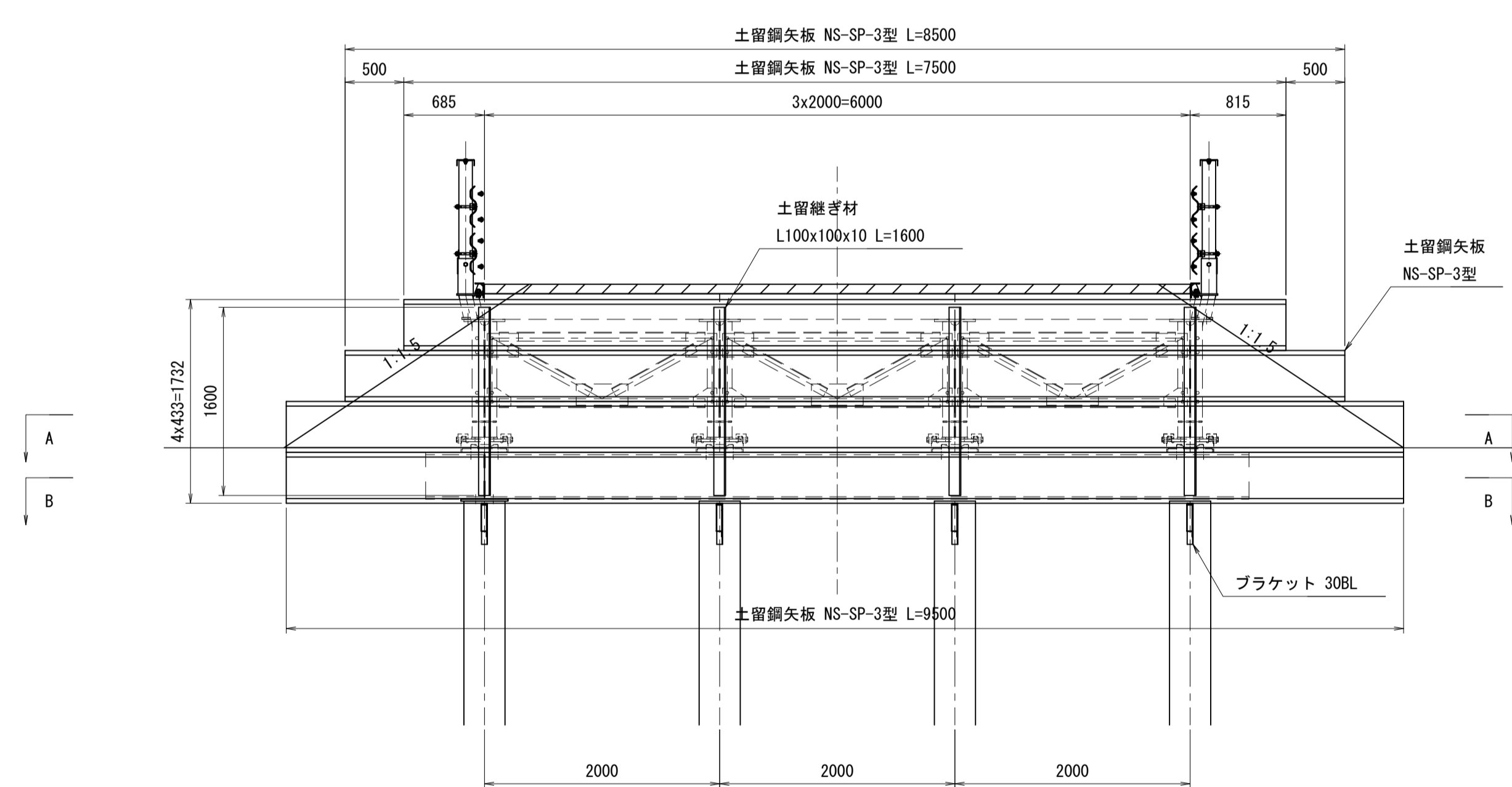
側面図 S=1:40



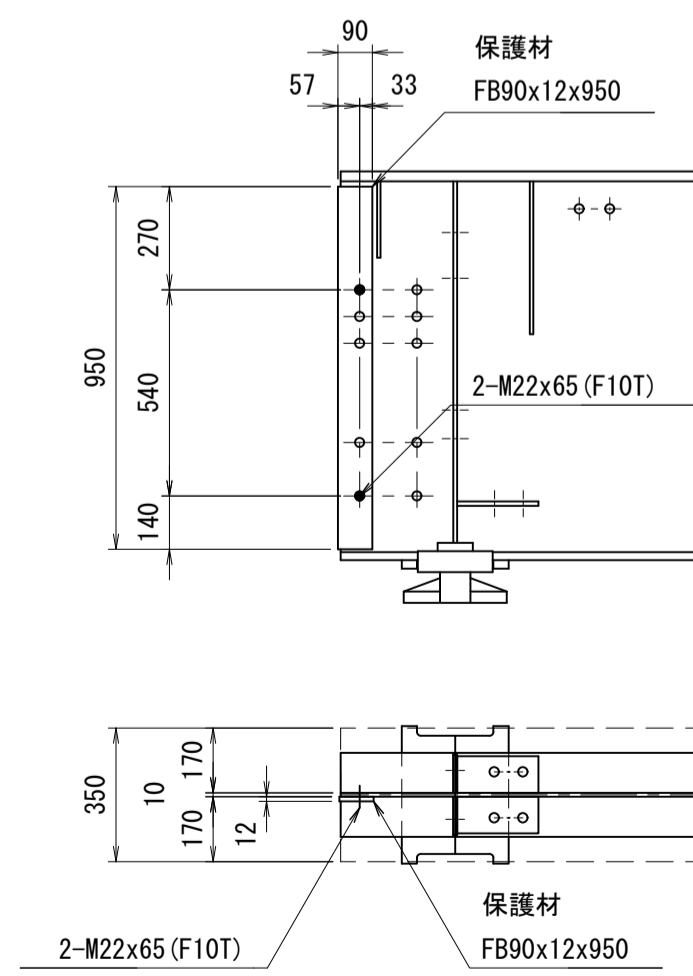
1-1 断面図 S=1:40



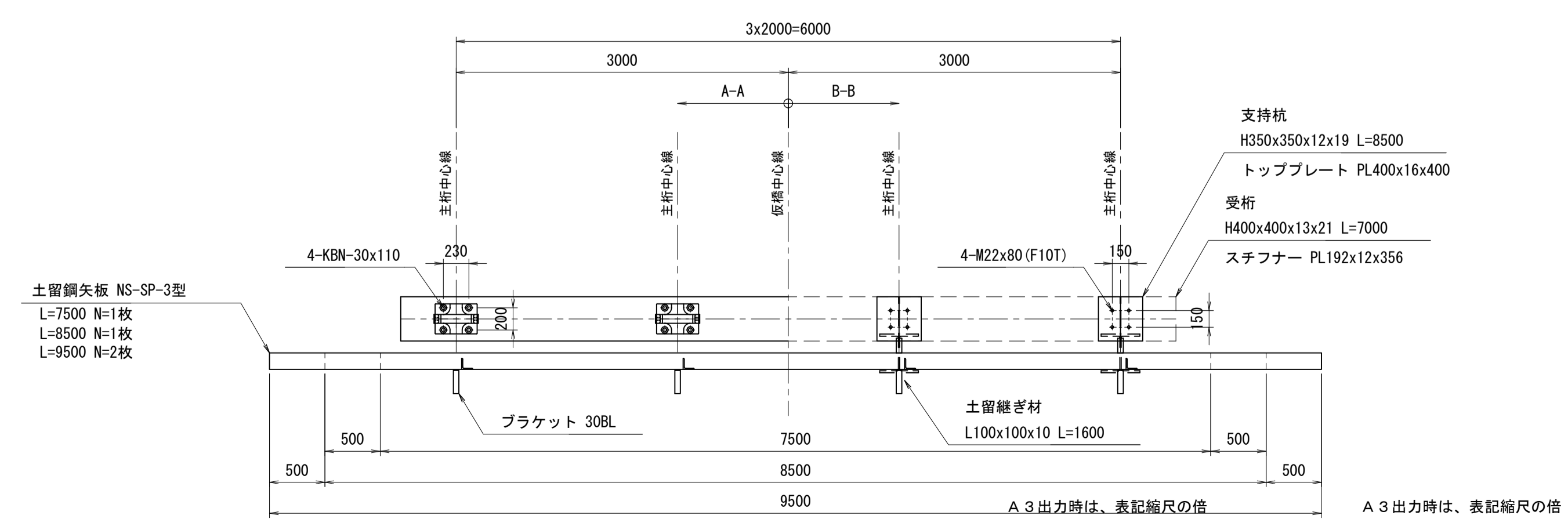
2-2 断面図 S=1:40



保護材詳細図 S=1:20



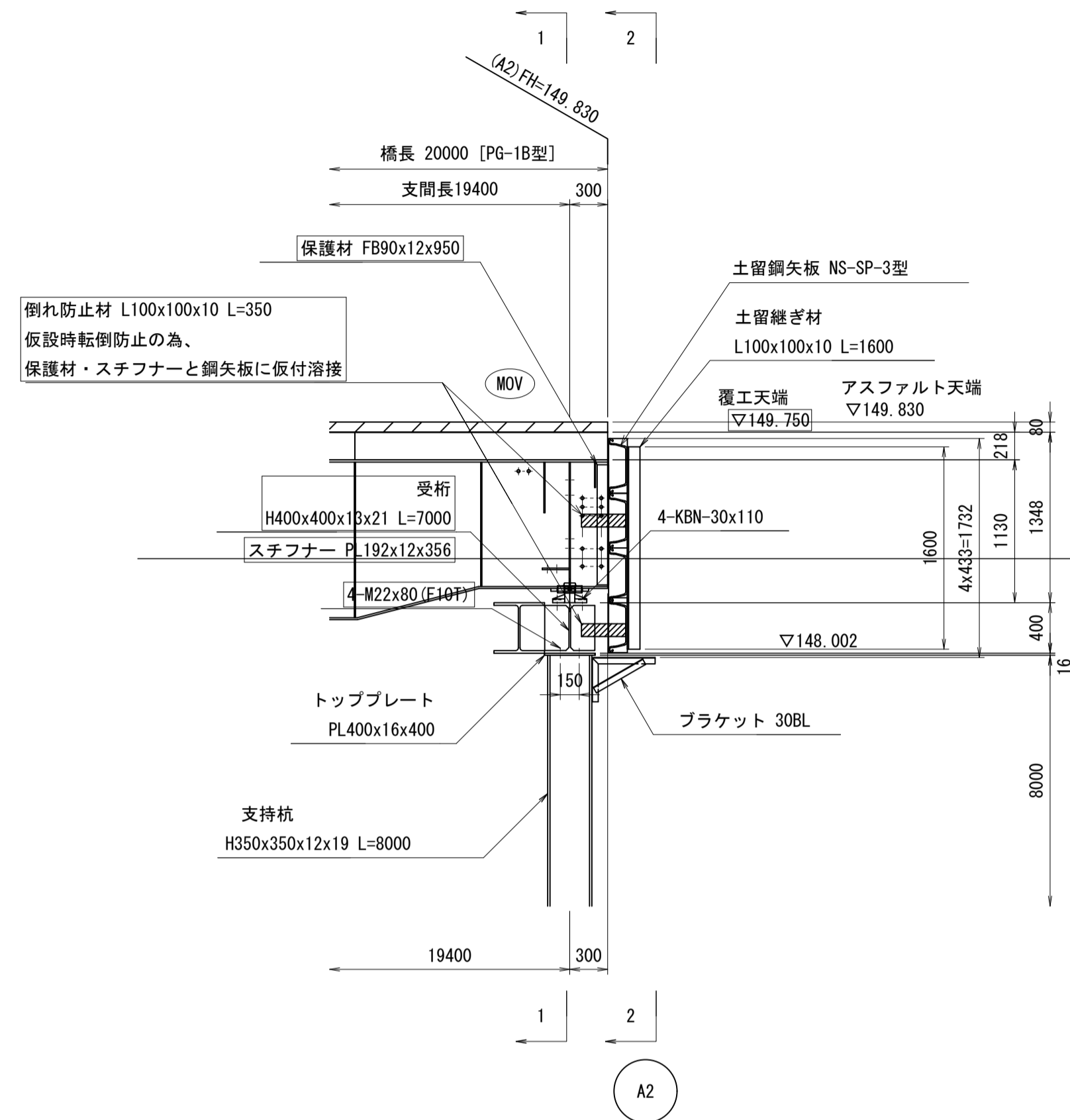
平面図 S=1:40



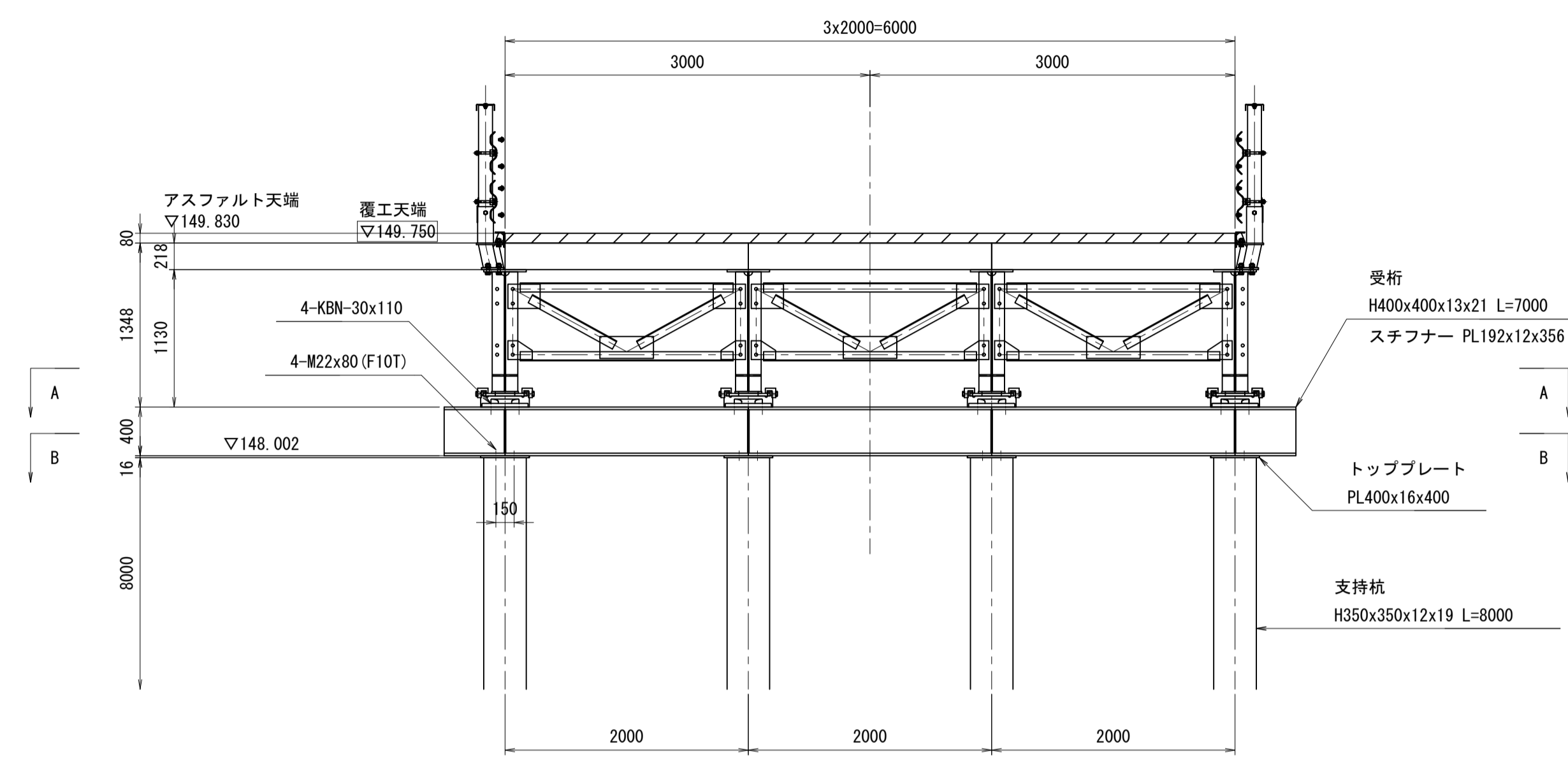
工事名	令和3年度 社会資本整備総合交付金事業 市道西明寺緑ヶ丘線迂回路撤去工事		
図面名	KA1橋台詳細図		
年月日	令和3年11月		
縮尺	図示	図面番号	9
会社名			
事業者名	伊賀市 建設部 道路河川課		

KA2橋台詳細図

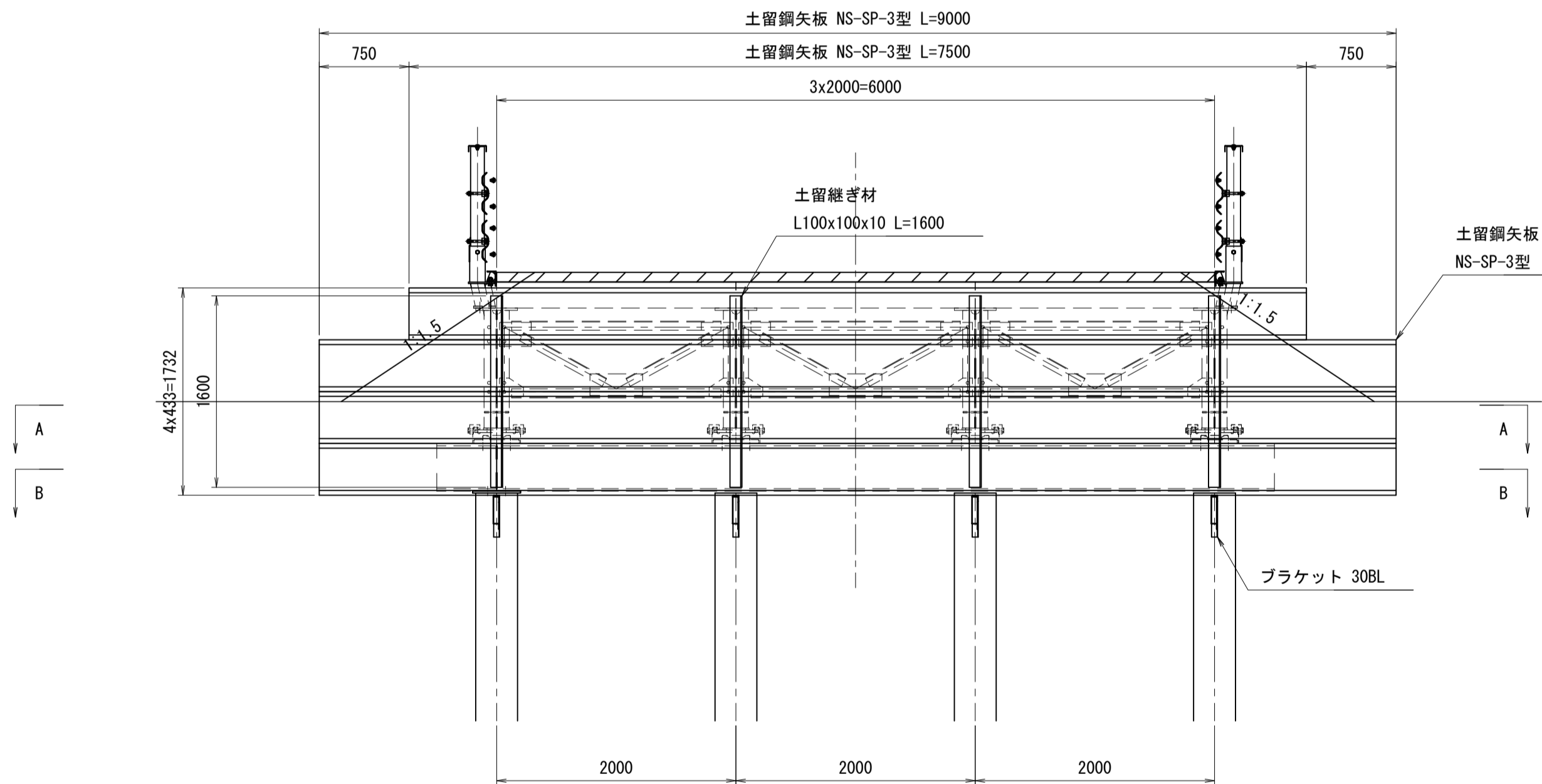
側面図 S=1:40



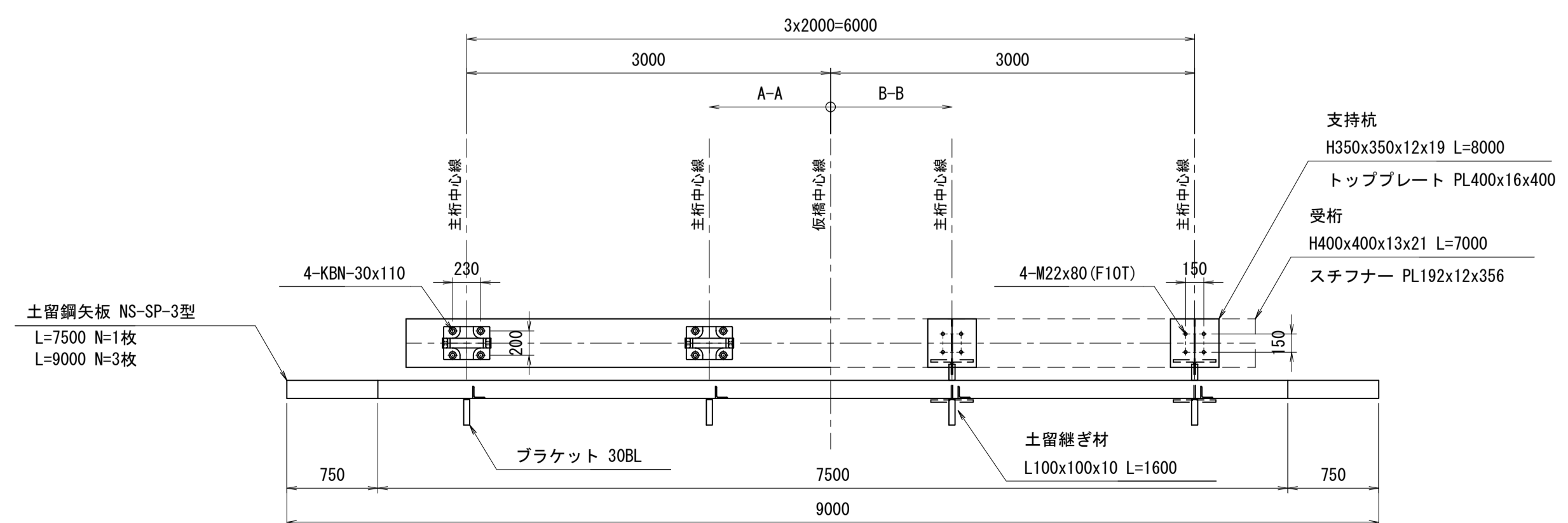
1-1 断面図 S=1:40



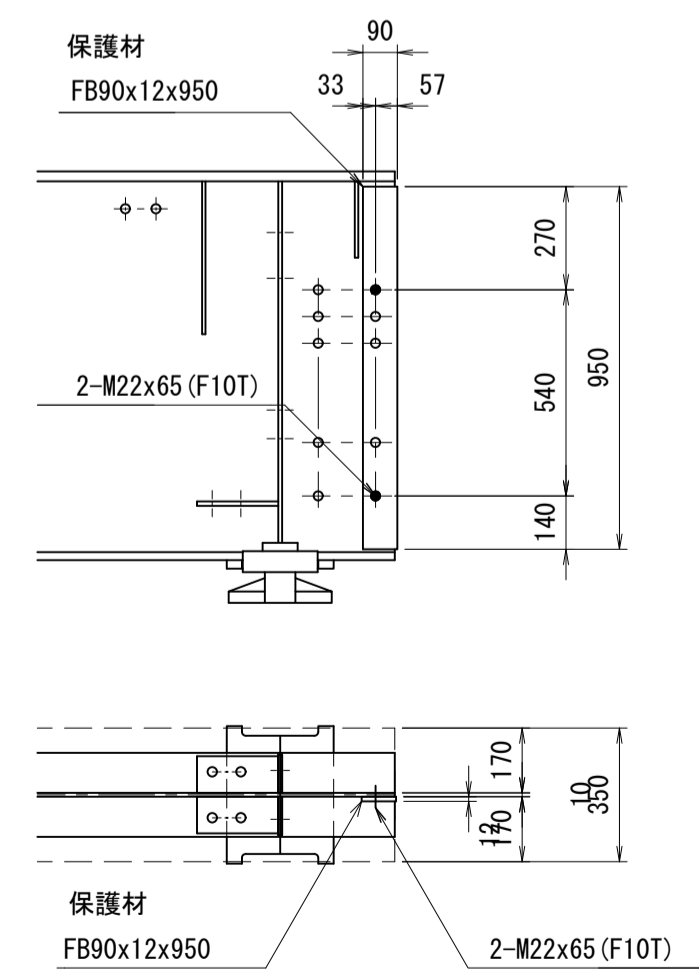
2-2 断面図 S=1:40



平面図 S=1:40



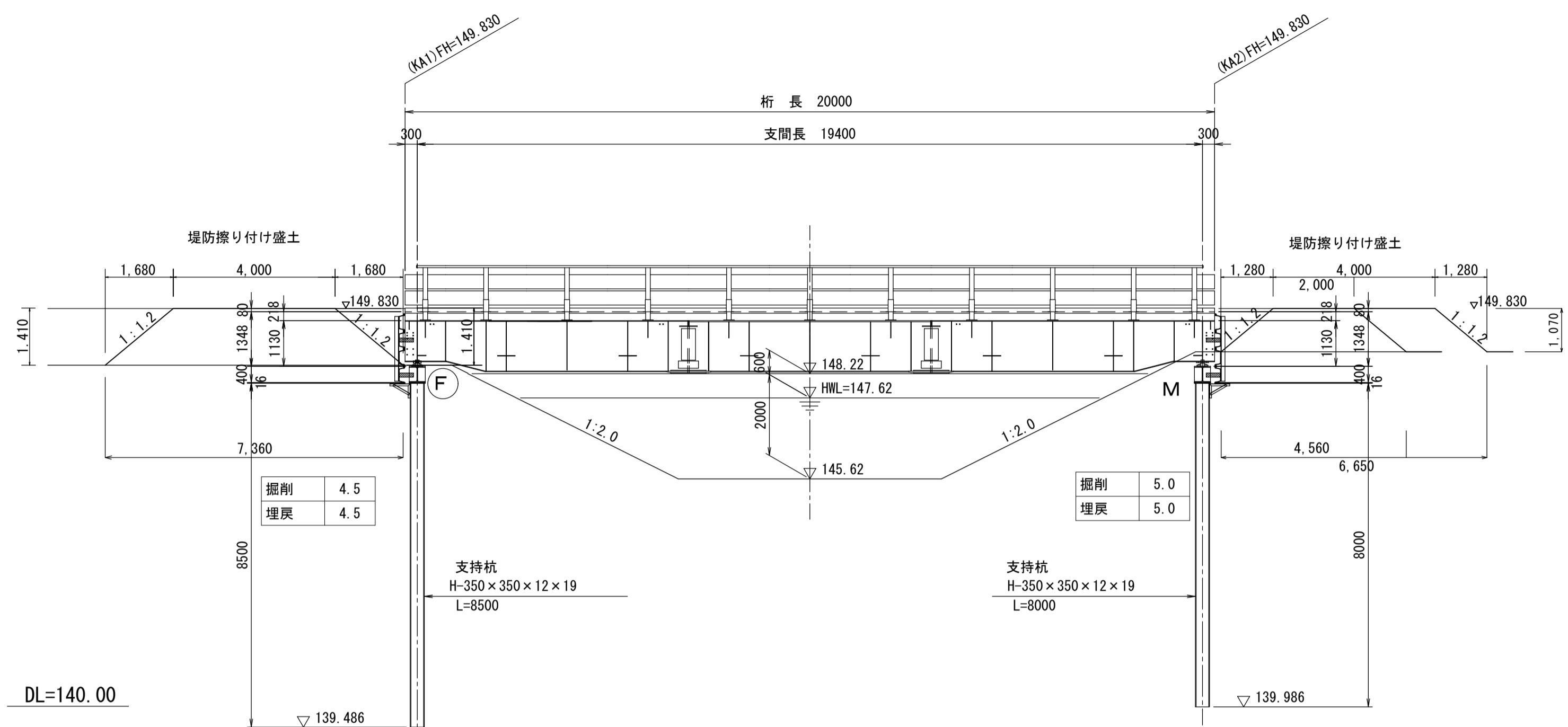
保護材詳細図 S=1:20



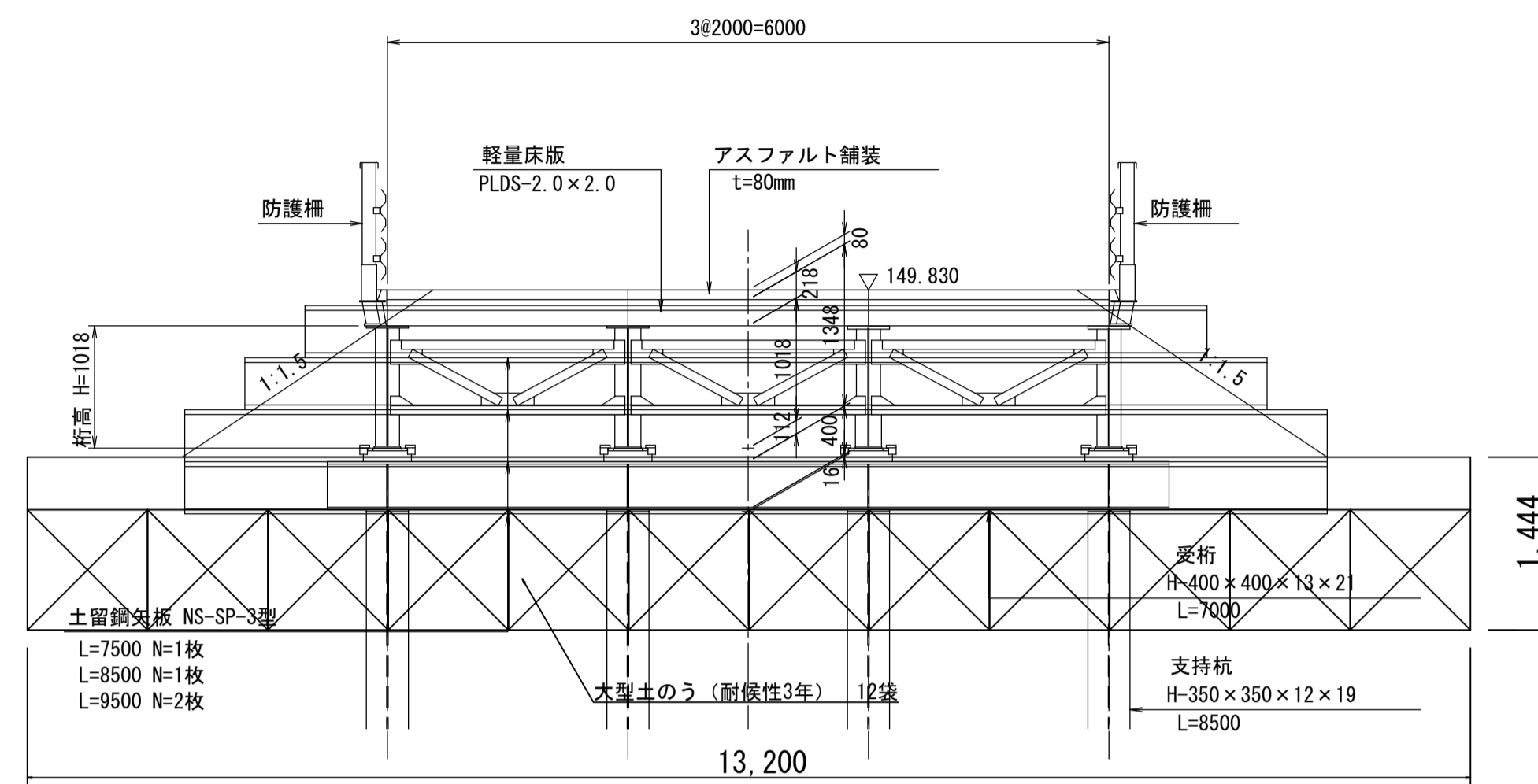
A 3出力時は、表記縮尺の倍

工事名	令和3年度 社会資本整備総合交付金事業 市道西明寺緑ヶ丘線迂回路撤去工事		
図面名	KA2橋台詳細図		
年月日	令和3年11月		
縮尺	図示	図面番号	10
会社名			
事業者名	伊賀市 建設部 道路河川課		

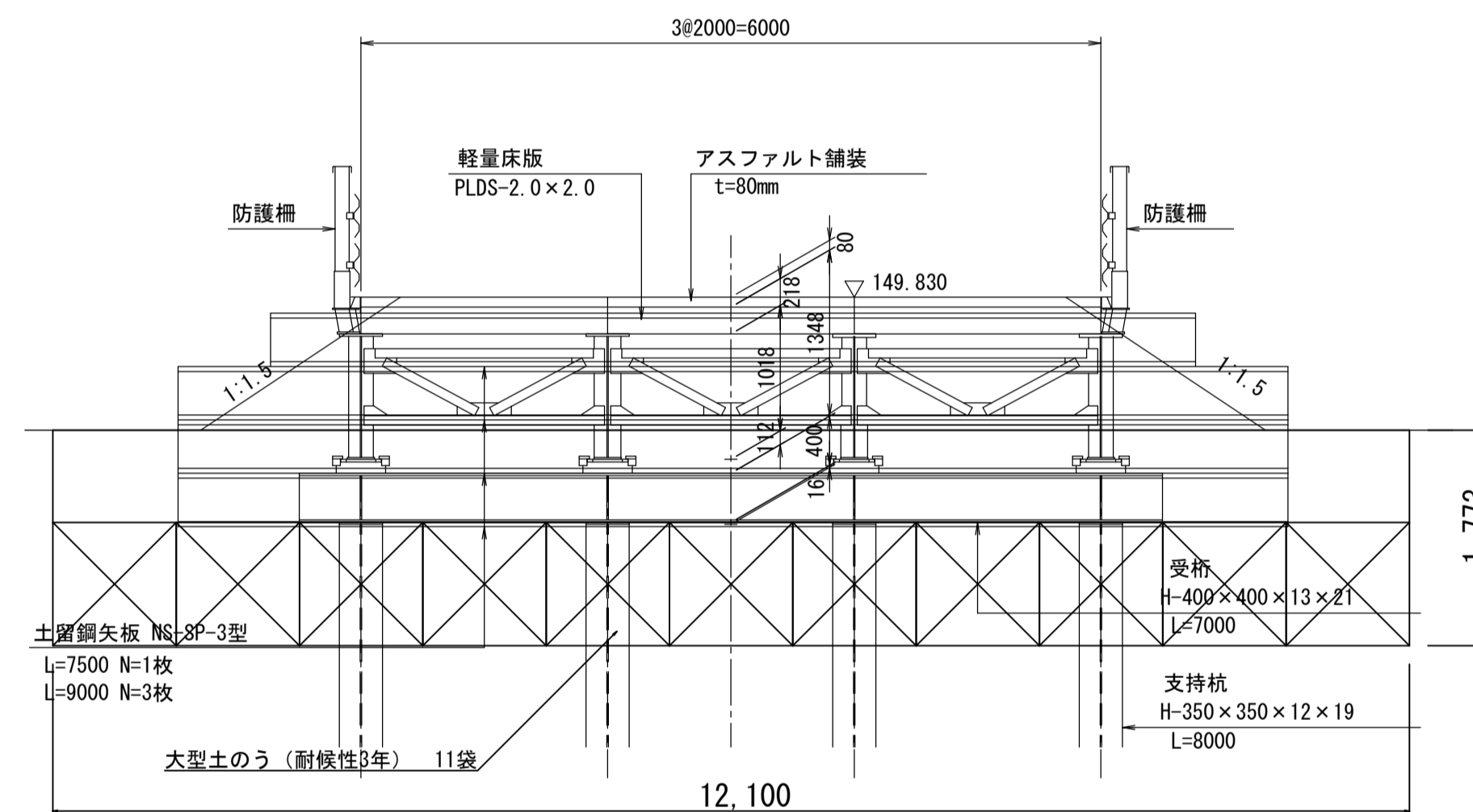
側面図 S=1:100



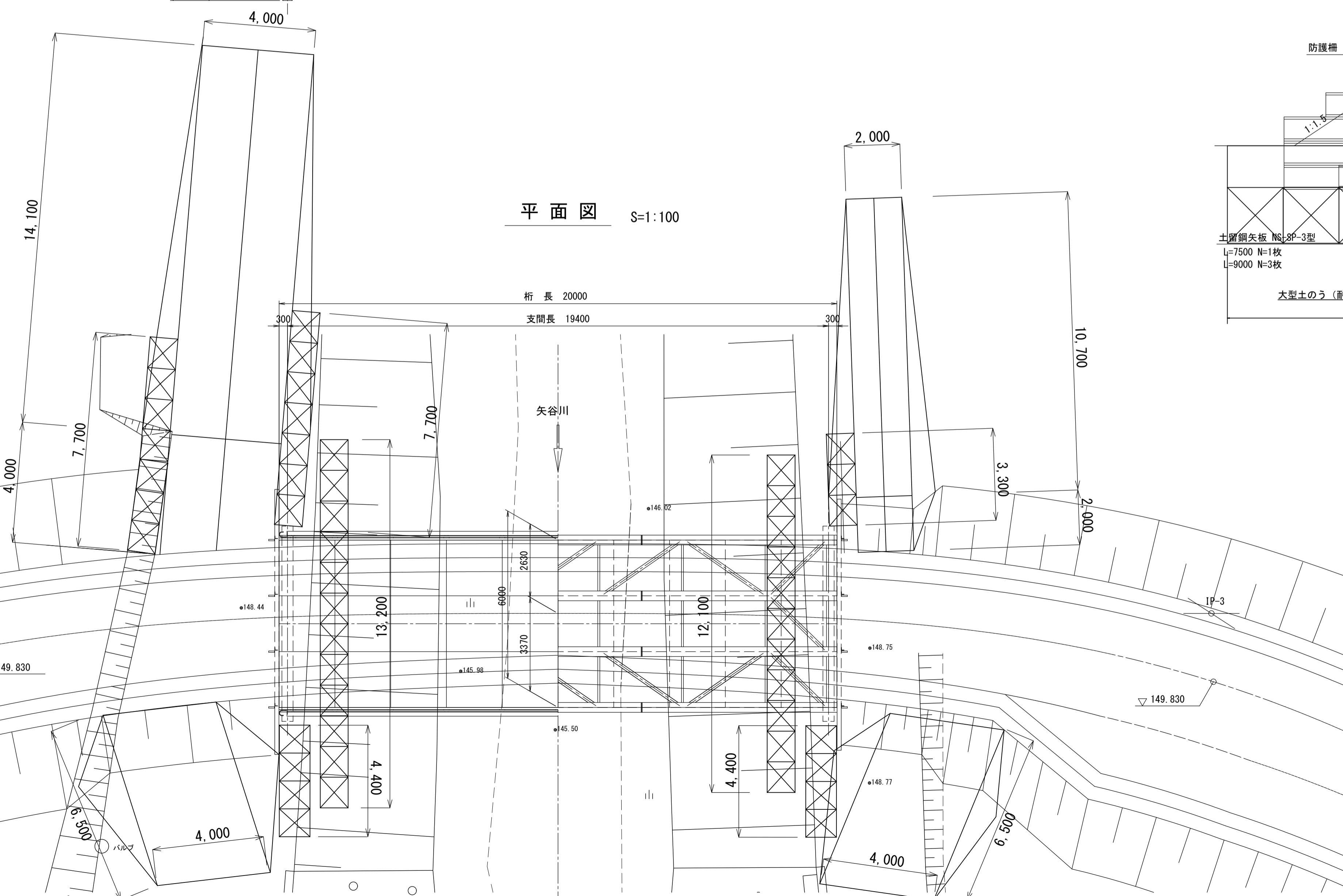
端部 A1橋台



端部 A2橋台



平面図 S=1:100



工事名	令和3年度 社会資本整備総合交付金事業 市道西明寺緑ヶ丘線迂回路撤去工事		
図面名	仮設工及び堤防擦り付け詳細図		
年月日	令和3年11月		
縮尺	図示	図面番号	11
会社名			
事業者名	伊賀市 建設部 道路河川課		

A3出力時は、表記縮尺の倍