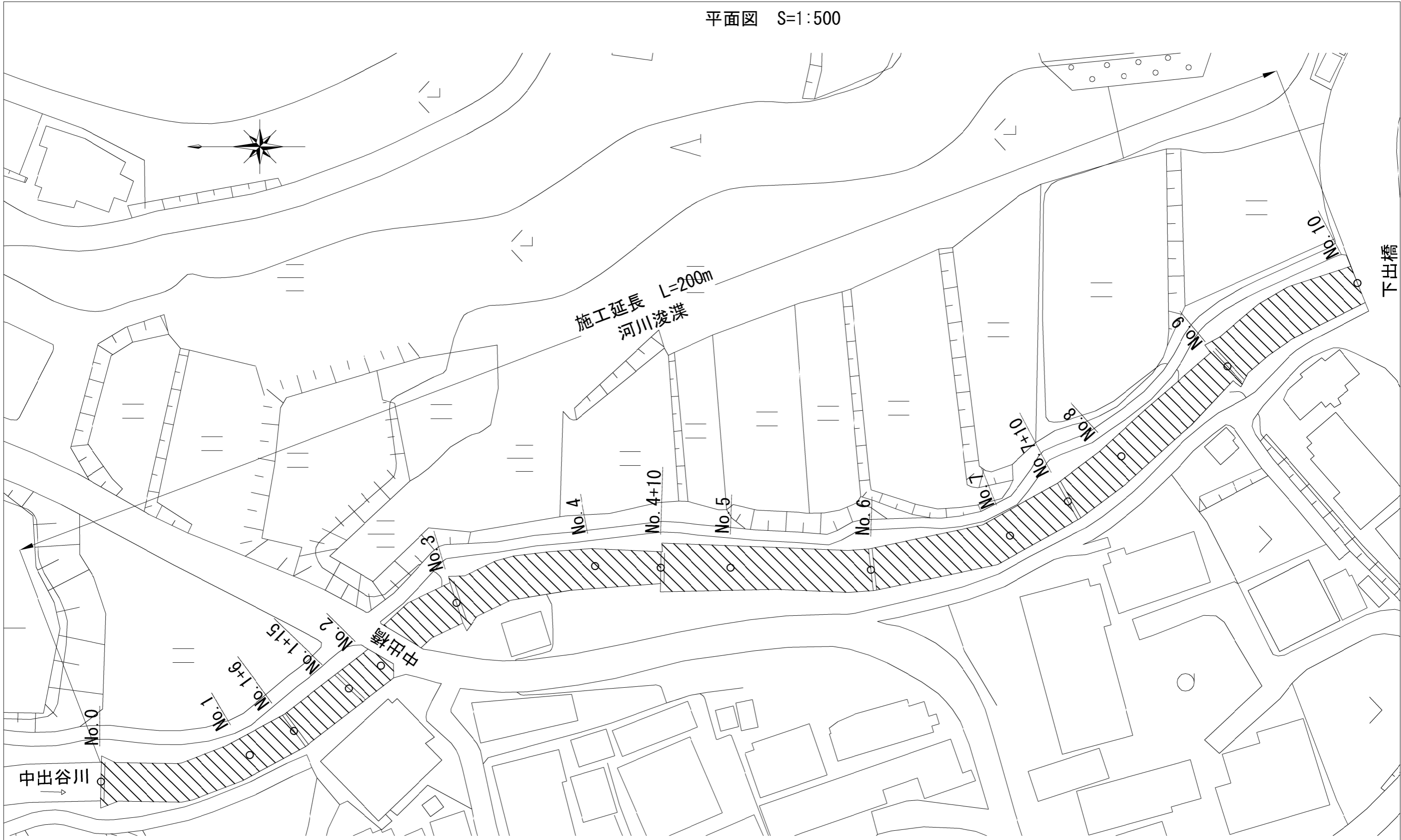
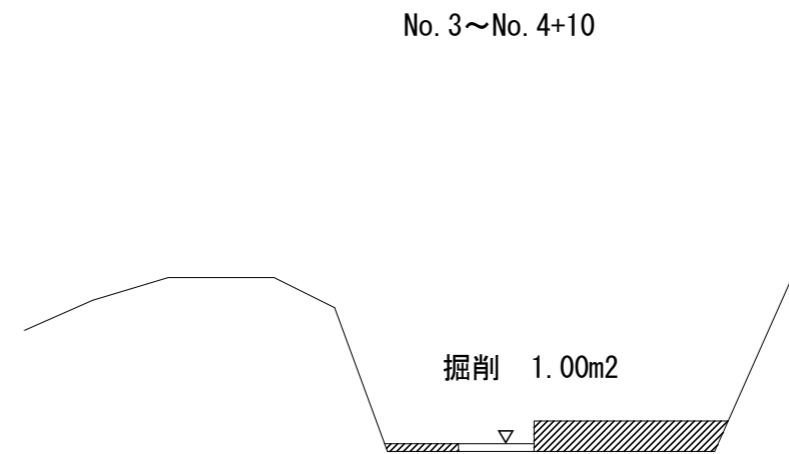
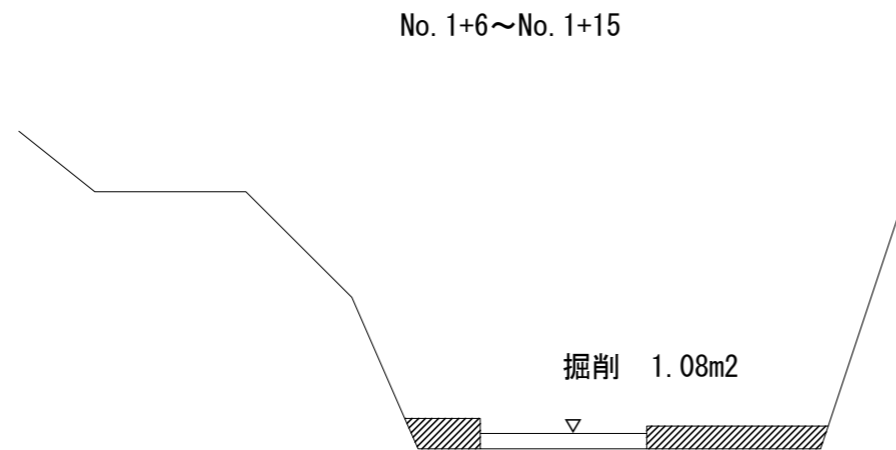
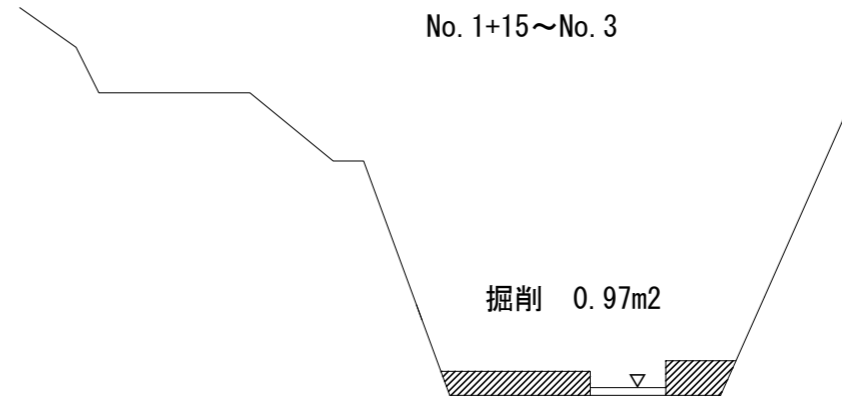
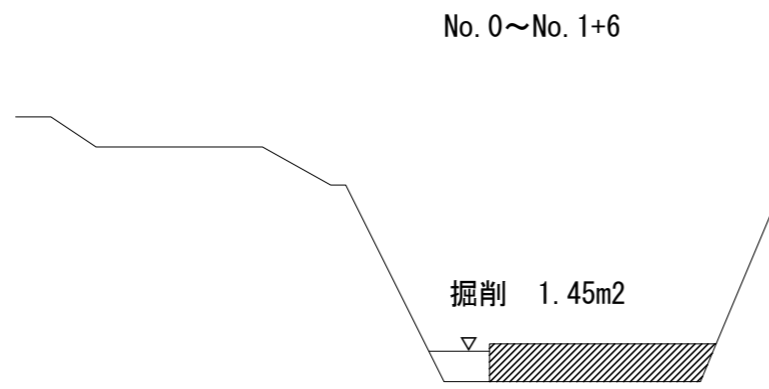


平面図 S=1:500



工事名	令和3年度 準用河川等整備事業（緊浚償） 準用河川中出谷川浚渫工事		
施工位置	伊賀市 西山 地内		
図面名	平面図		
縮尺	図示	図面番号	1
事業者名	伊賀市役所 建設部 道路河川課		

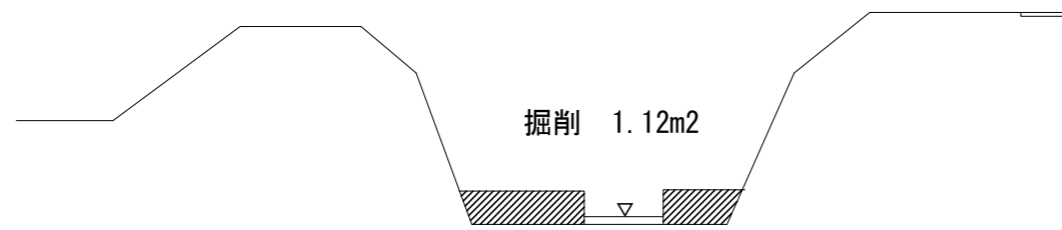
横断図 S=1/100



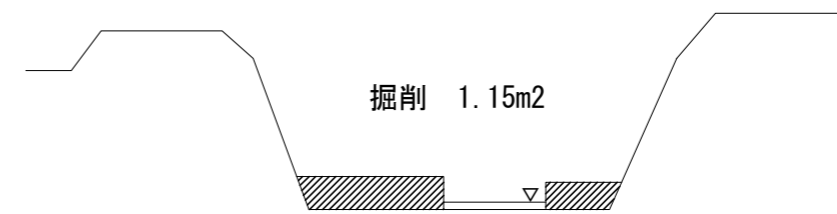
工事名	令和3年度 準用河川等整備事業（緊浚債） 準用河川中出谷川浚渫工事		
施工位置	伊賀市 西山 地内		
図面名	横断図		
縮尺	図示	図面番号	2
事業者名	伊賀市役所 建設部 道路河川課		

横断図 S=1/100

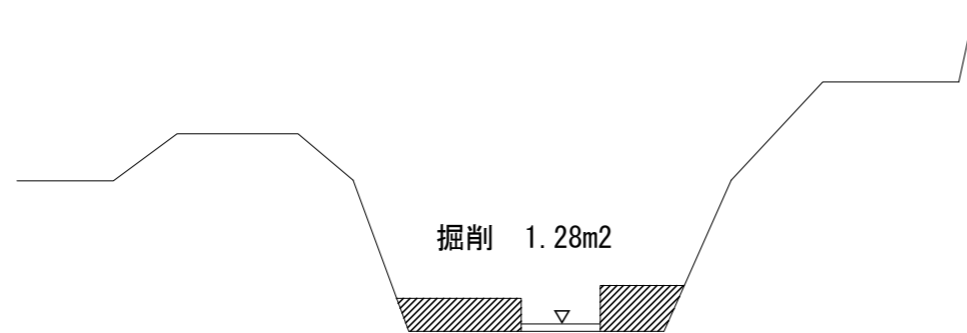
No. 4+10~No. 6



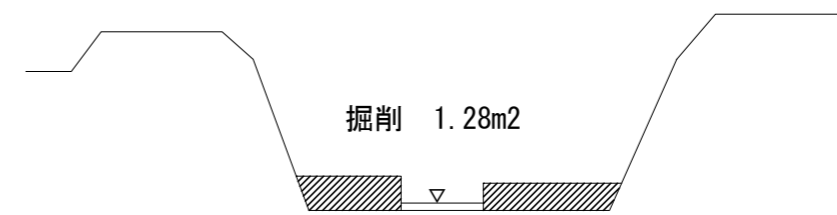
No. 7+10~No. 9



No. 6~No. 7+10

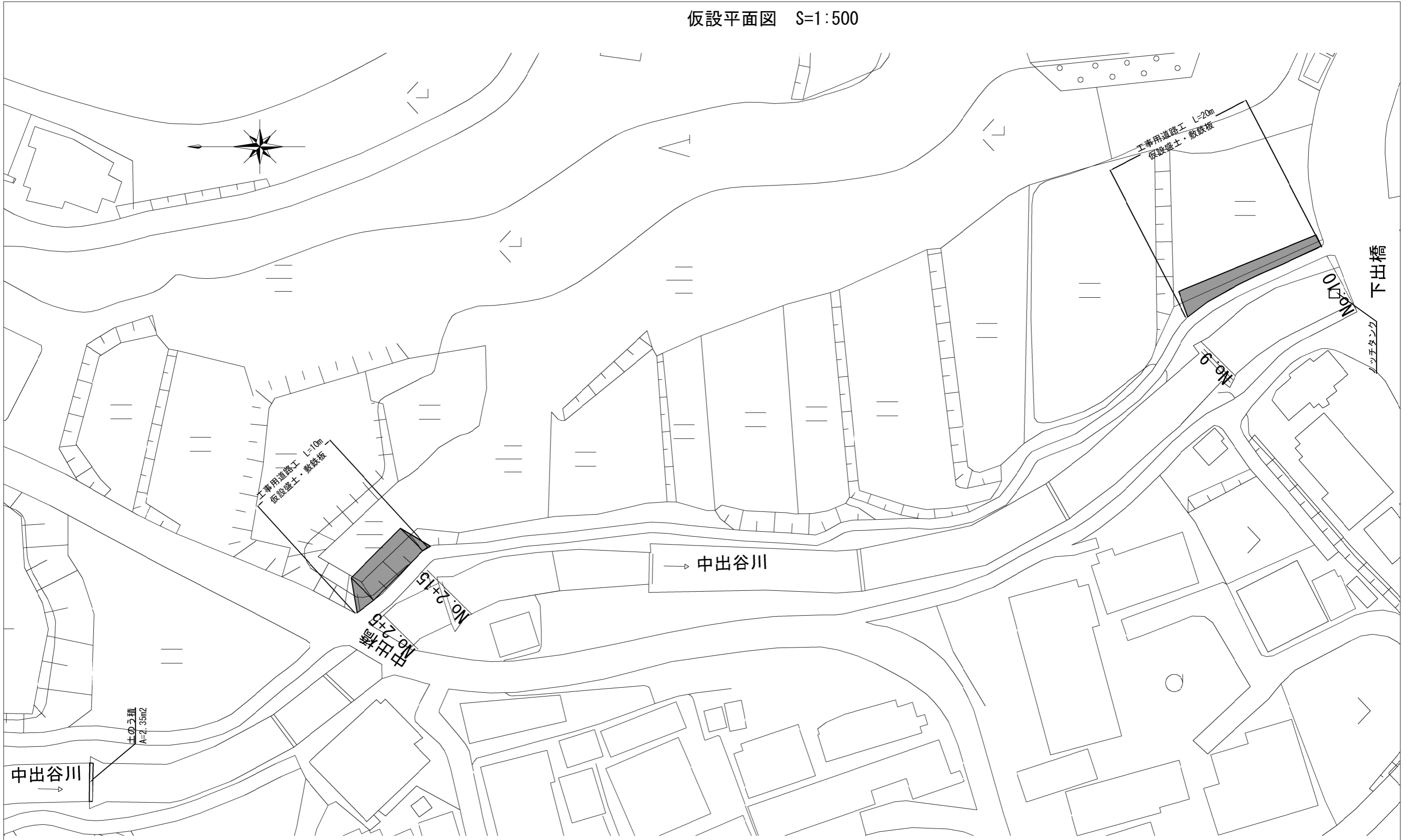


No. 9~No. 10



工事名	令和3年度 準用河川等整備事業（緊浚償） 準用河川中出谷川浚渫工事		
施工位置	伊賀市 西山 地内		
図面名	横断図		
縮尺	図示	図面番号	3
事業者名	伊賀市役所 建設部 道路河川課		

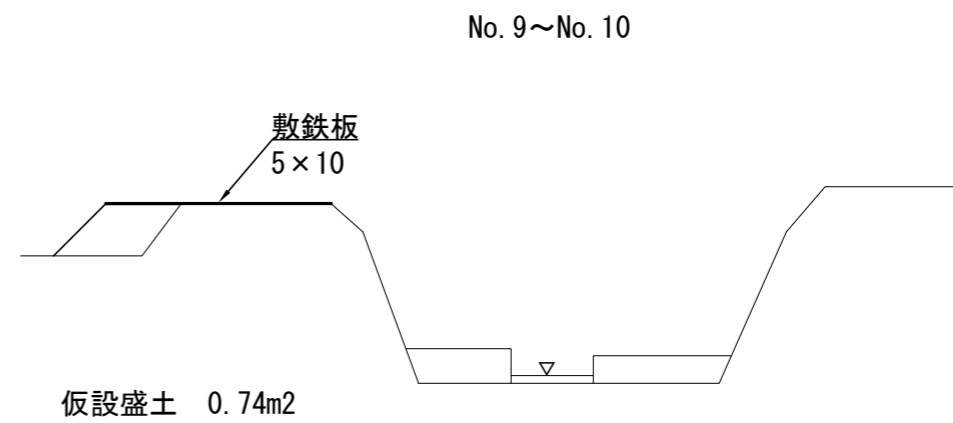
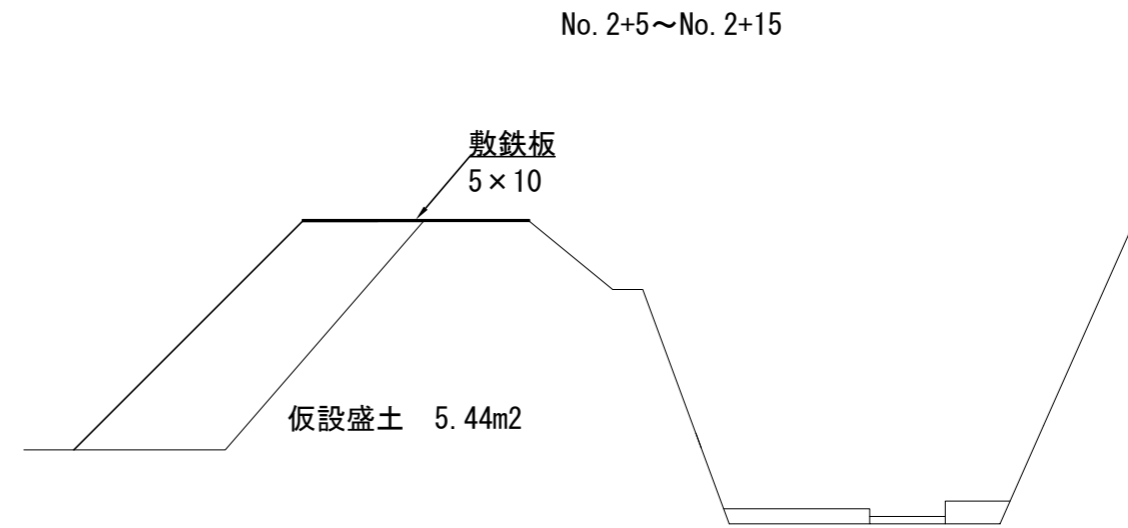
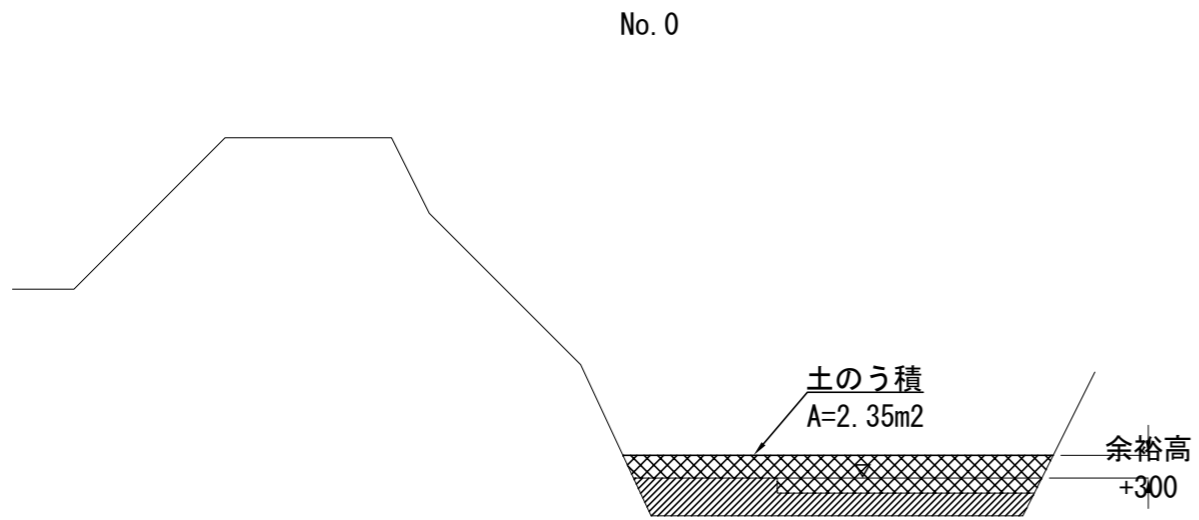
仮設平面図 S=1:500



工事名	令和3年度 準用河川等整備事業（緊浚償） 準用河川中出谷川浚渫工事		
施工位置	伊賀市 西山 地内		
図面名	仮設平面図		
縮尺	図示	図面番号	4
事業者名	伊賀市役所 建設部 道路河川課		

※参考図

横断図 S=1/100



工事名	令和3年度 準用河川等整備事業（緊浚償） 準用河川中出谷川浚渫工事		
施工位置	伊賀市 西山 地内		
図面名	仮設横断図		
縮尺	図示	図面番号	5
事業者名	伊賀市役所 建設部 道路河川課		

※参考図