

平面図 S=1/1000



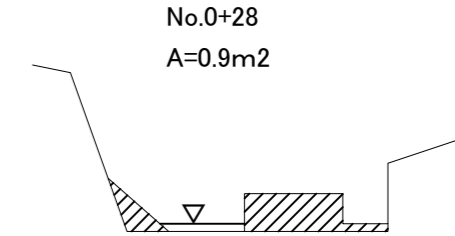
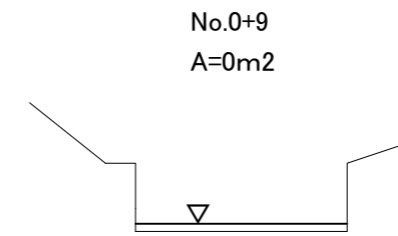
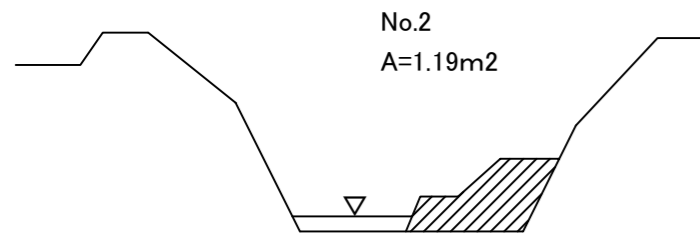
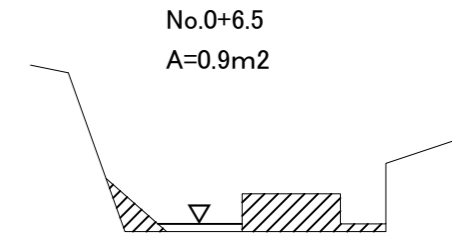
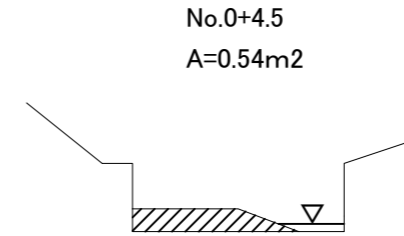
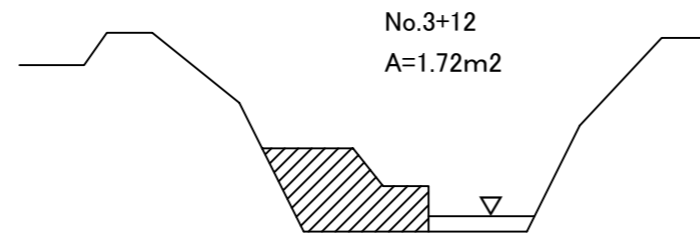
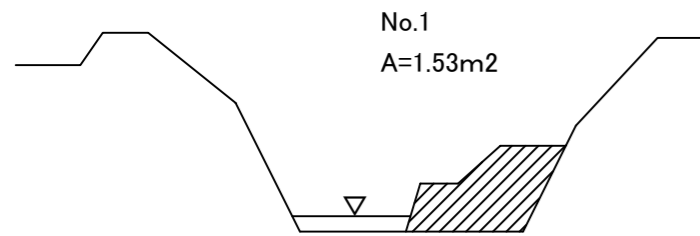
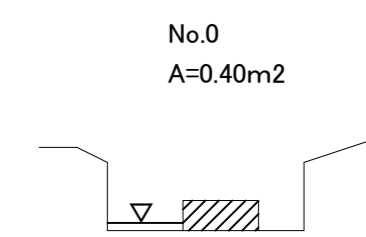
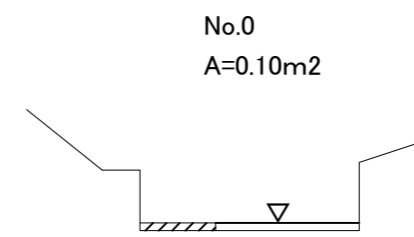
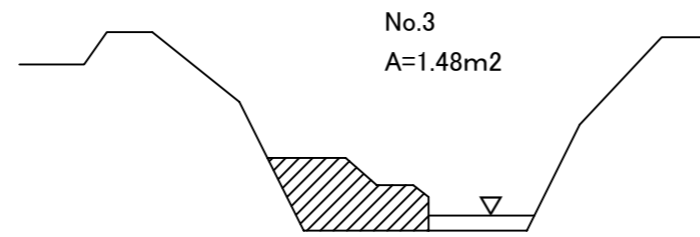
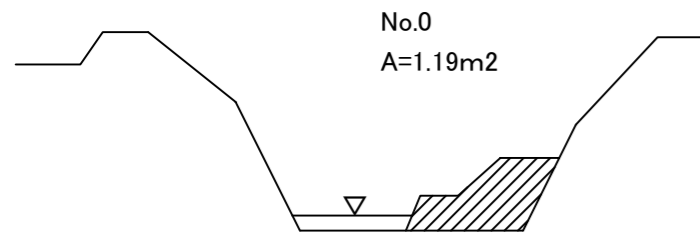
工事名	令和3年度 準用河川等整備事業(緊浚債) 普通河川吉谷川浚渫工事		
施工位置	伊賀市 上友田 地内		
図面名	平面図		
縮尺	図示	図面番号	1
事業者名	伊賀市役所 建設部 道路河川課		

横断図 S=1/100

1号箇所

2号箇所

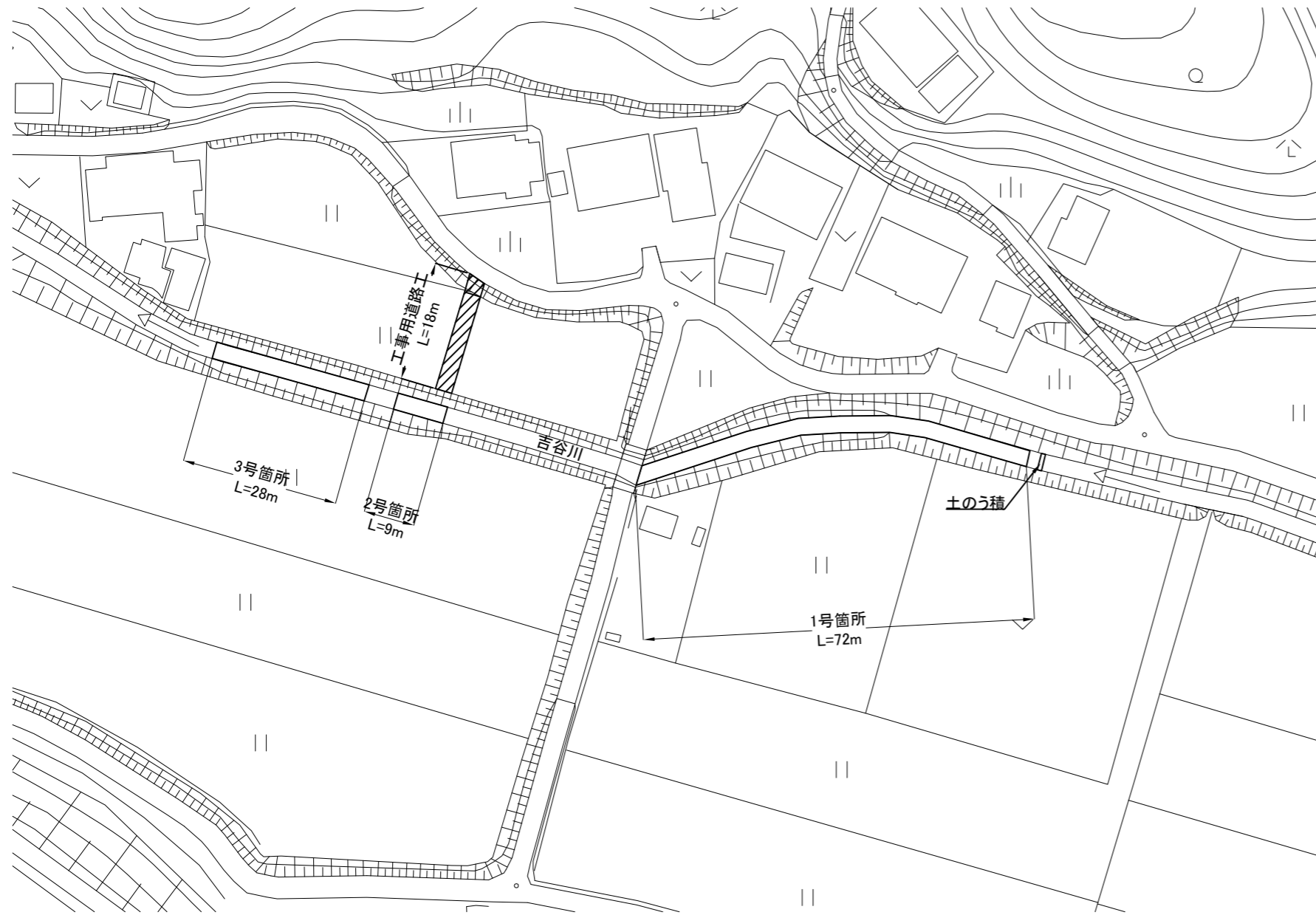
3号箇所



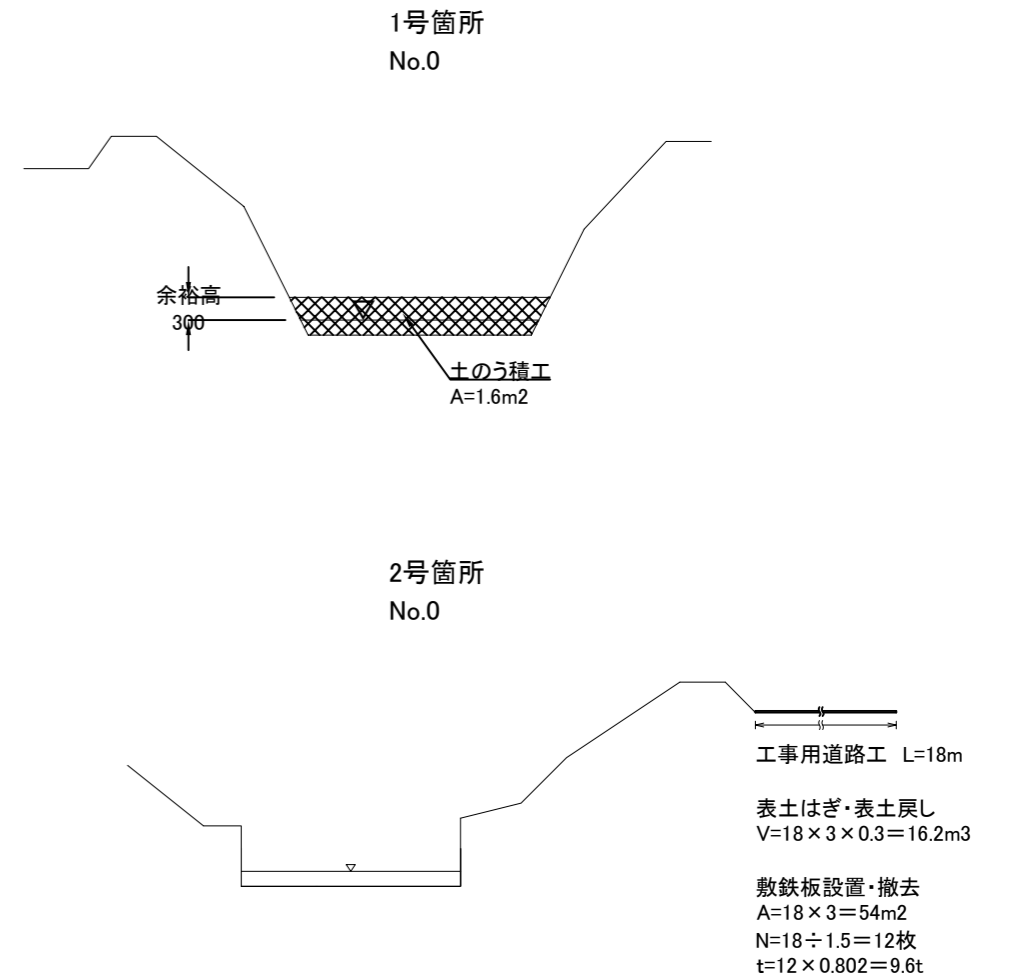
工事名	令和3年度 準用河川等整備事業(緊浚債) 普通河川吉谷川浚渫工事		
施工位置	伊賀市 上友田 地内		
図面名	横断図		
縮尺	図示	図面番号	2
事業者名	伊賀市役所 建設部 道路河川課		



仮設平面図 S=1/1000



仮設断面図 S=1/100



工事名	令和3年度 準用河川等整備事業(緊浚債) 普通河川吉谷川浚渫工事		
施工位置	伊賀市 上友田 地内		
図面名	仮設平面図・仮設断面図		
縮尺	図示	図面番号	3
事業者名	伊賀市役所 建設部 道路河川課		