平　面　図

S=1：500

1号箇所

施工延長　L=30.0m　　法面工　A=77.0m2

かごエ（8段）A=120.0m2　　仮設工　N=1 式

2号箇所①

施工延長　L=3.0m　　法面工　A=3.8m2

かごエ（5段）A=7.5m2　　仮設工　N=1 式

2号箇所②

施工延長　L=4.0m　　法面工　A=5.0m2

かごエ（5段）A=10.0m2　　仮設工　N=1 式

2号箇所③

施工延長　L=2.0m　　法面工　A=2.5m2

かごエ（5段）A=5.0m2　　仮設工　N=1 式

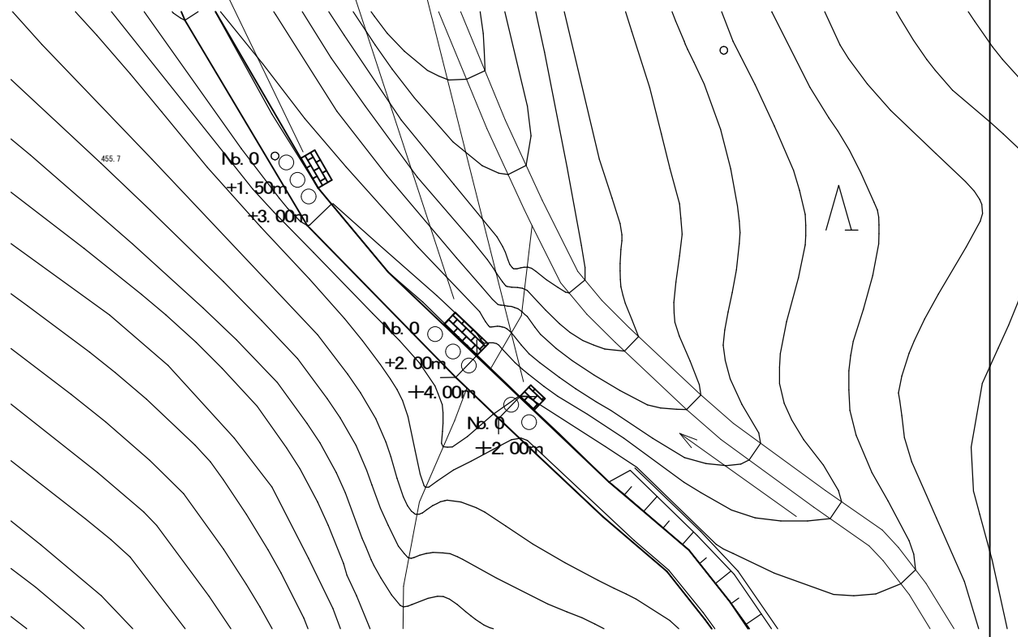

工 事 名	令和3年度　臨時地方道整備事業（ 緊自債） 市道槙野谷線道路法面崩落対策工事		
施工場所	伊賀市　下阿波　地内		
図 面 名	平面図（ 1・ 2号箇所）		
縮　　尺	図示	図面番号	1
事業者名	伊賀市　建設部　道路河川課		

仮設平面図

S=1：500

1号箇所
工事用仮設道路　L=33.0m W=3.0m
敷砂利工　A=10m3
大型土のう工　N=38袋

2号箇所
工事用仮設道路　L=25.0m W=3.0m
2号箇所
大型土のう工　N=11袋+10袋+13=34袋
水替工　N=1式

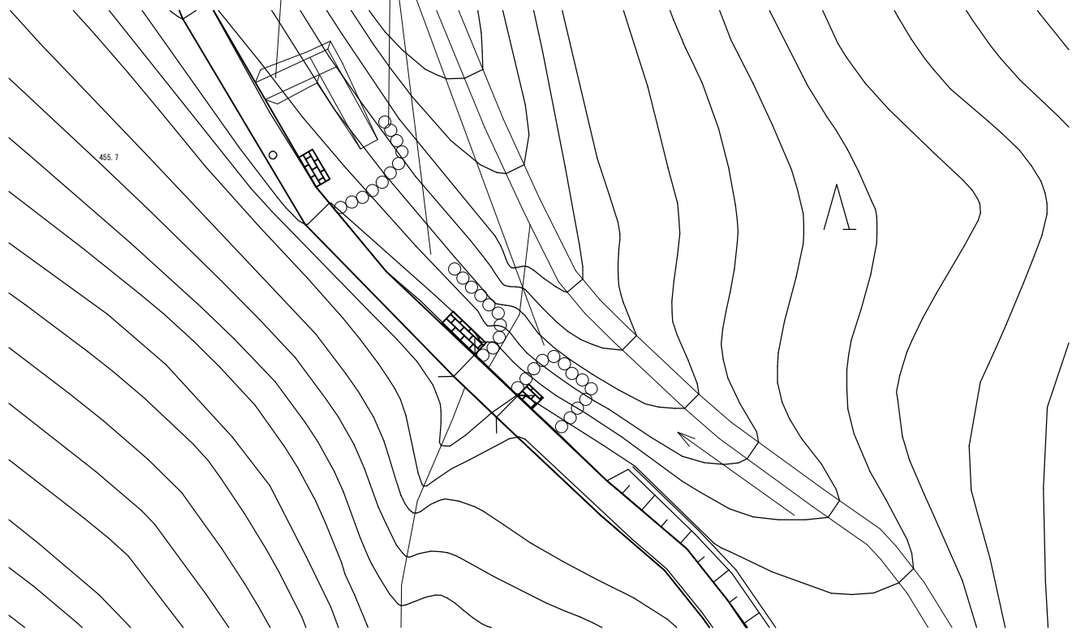

標準仮設図

S=1：100

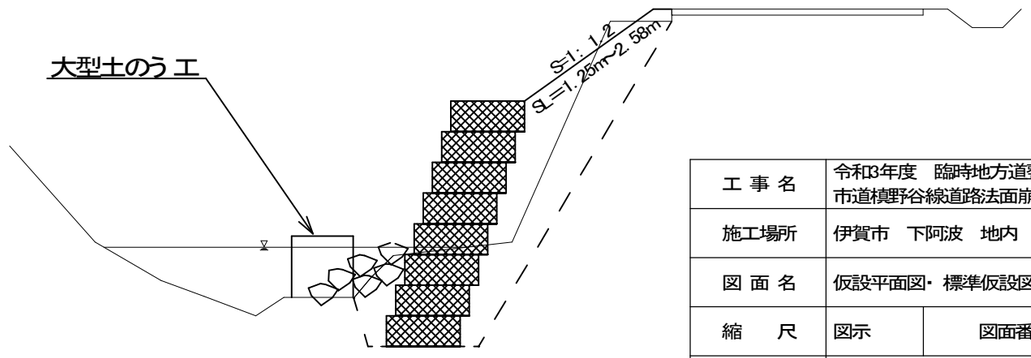

工事名	令和3年度　臨時地方道整備事業（緊自債） 市道槙野谷線道路法面崩落対策工事		
施工場所	伊賀市　下阿波　地内		
図面名	仮設平面図・標準仮設図（1・2号箇所）		
縮尺	図示	図面番号	2
事業者名	伊賀市　建設部　道路河川課		

横　断　図

S=1：100

No.0+15.0m

掘　削	5.26
床　堀	1.01
盛　土	5.15
埋　戻	0.41
法面整形工	2.58
張芝工	2.58

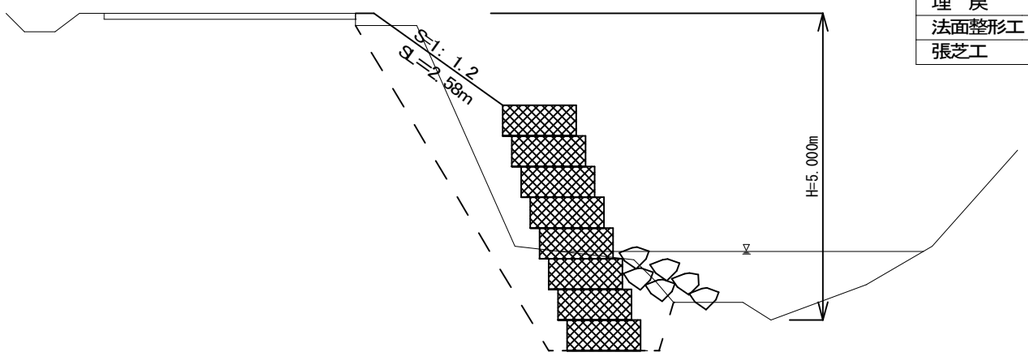

No.0+11.0m

掘　削	5.08
床　堀	1.01
盛　土	5.48
埋　戻	0.41
法面整形工	2.58
張芝工	2.58

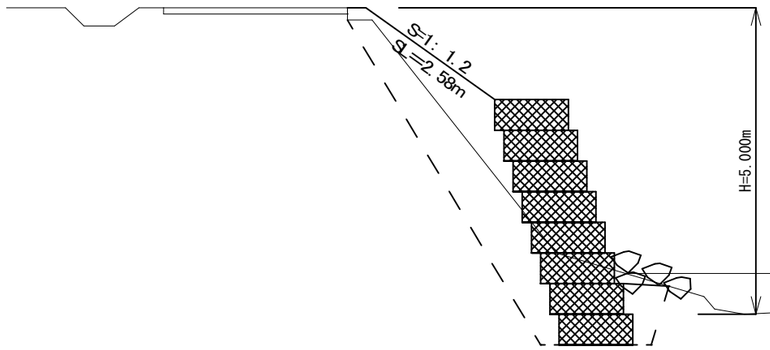

No.0

掘　削	5.16
床　堀	1.01
盛　土	5.63
埋　戻	0.40
法面整形工	2.58
張芝工	2.58

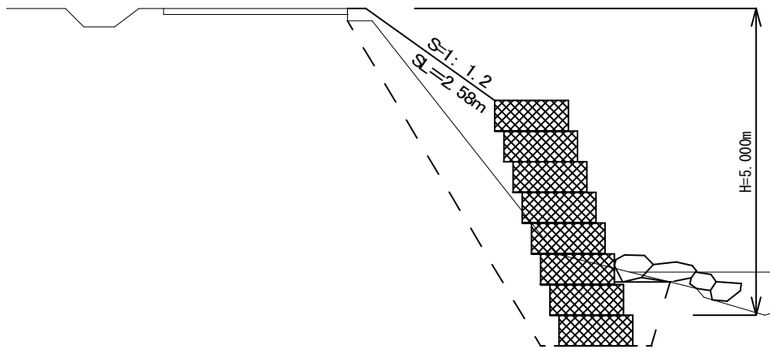

No.0+30.0m

掘　削	5.33
床　堀	1.00
盛　土	4.72
埋　戻	0.40
法面整形工	2.58
張芝工	2.58

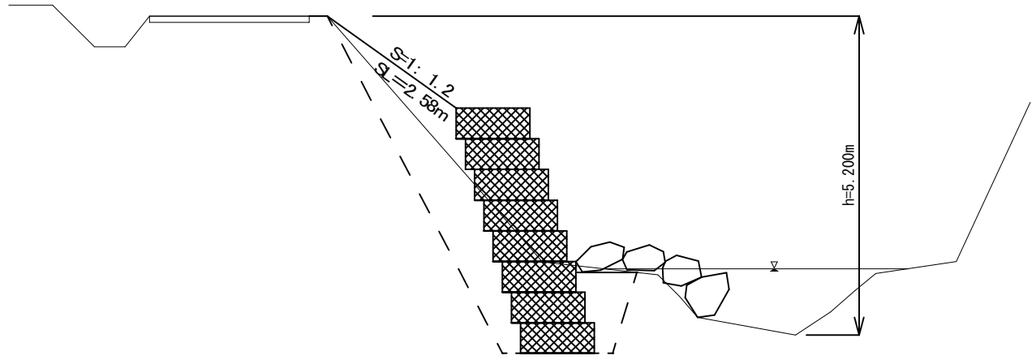

No.0+19.0m

掘　削	5.33
床　堀	1.00
盛　土	4.72
埋　戻	0.40
法面整形工	2.58
張芝工	2.58

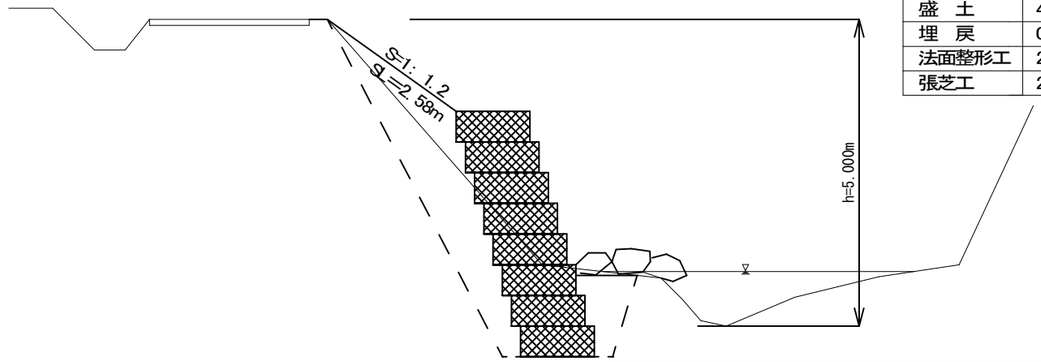

工 事 名	令和3年度　臨時地方道整備事業（ 緊自債） 市道槙野谷線道路法面崩落対策工事		
施工場所	伊賀市　下阿波　地内		
図 面 名	横断図　（ 1号箇所）		
縮　　尺	図示	図面番号	3
事業者名	伊賀市　建設部　道路河川課		

横　断　図

S=1：100

2号箇所①

No.0

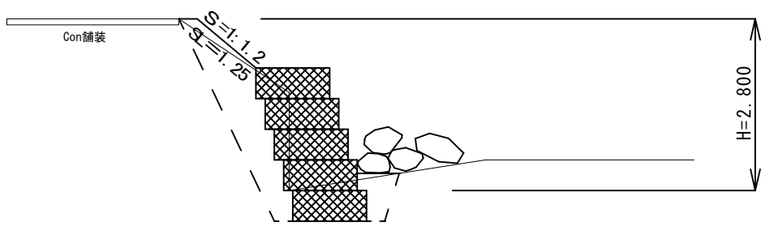

掘　削	2.35
床　堀	1.00
盛　土	1.92
埋　戻	0.40
法面整形工	1.25
張芝工	1.25

2号箇所②

No.0

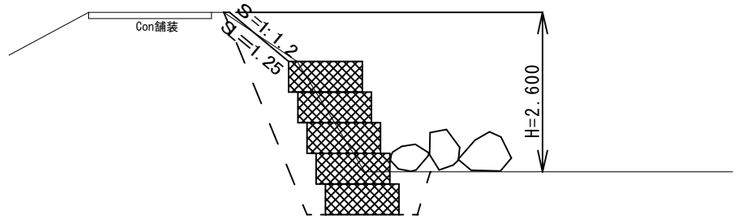

掘　削	2.68
床　堀	0.99
盛　土	1.55
埋　戻	0.39
法面整形工	1.25
張芝工	1.25

No.0+1.5

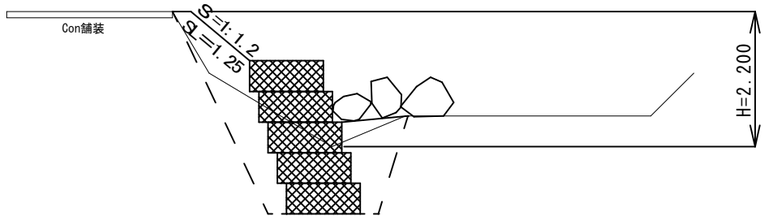

掘　削	2.81
床　堀	1.00
盛　土	2.62
埋　戻	0.40
法面整形工	1.25
張芝工	1.25

No.0+2.0

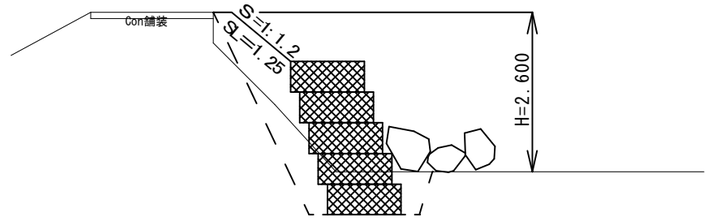

掘　削	1.09
床　堀	1.00
盛　土	1.98
埋　戻	0.40
法面整形工	1.25
張芝工	1.25

No.0+3.0

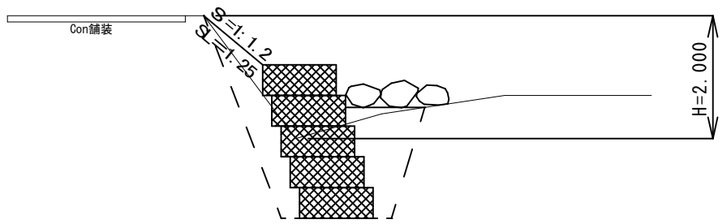

掘　削	3.23
床　堀	0.99
盛　土	2.47
埋　戻	0.39
法面整形工	1.25
張芝工	1.25

No.0+4.0

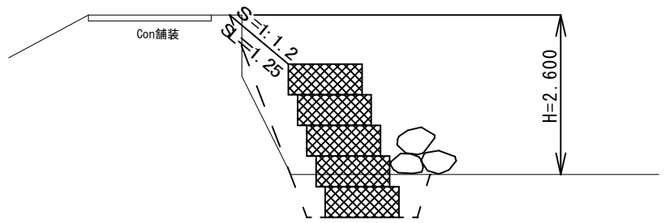

掘　削	0.49
床　堀	0.99
盛　土	1.57
埋　戻	0.39
法面整形工	1.25
張芝工	1.25

工 事 名	令和3年度　臨時地方道整備事業（ 緊自債） 市道槙野谷線道路法面崩落対策工事		
施工場所	伊賀市　下阿波　地内		
図 面 名	横断図　（ 2号箇所）		
縮　　尺	図示	図面番号	4
事業者名	伊賀市　建設部　道路河川課		

横　断　図

S=1：100

2号箇所③

No.0～+2.0

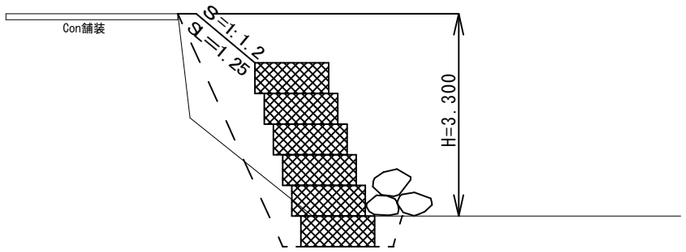

掘　削	0.32
床　堀	0.99
盛　土	2.75
埋　戻	0.39
法面整形工	1.25
張芝工	1.25

工 事 名	令和3年度　臨時地方道整備事業（ 緊自債） 市道槙野谷線道路法面崩落対策工事		
施工場所	伊賀市　下阿波　地内		
図 面 名	横断図　（ 2号箇所）		
縮　　尺	図示	図面番号	5
事業者名	伊賀市　建設部　道路河川課		

展　開　図

S=1：100

1号箇所



2号箇所①

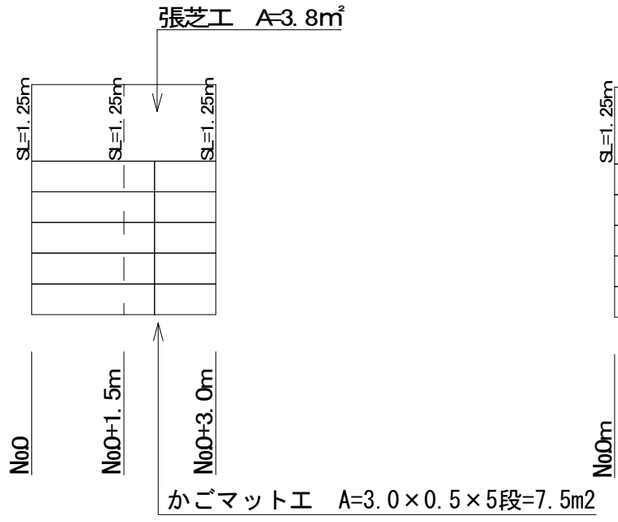

2号箇所②

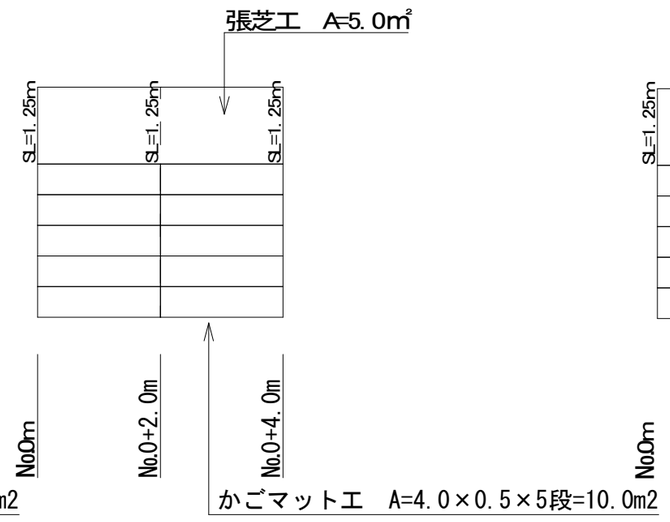

2号箇所③

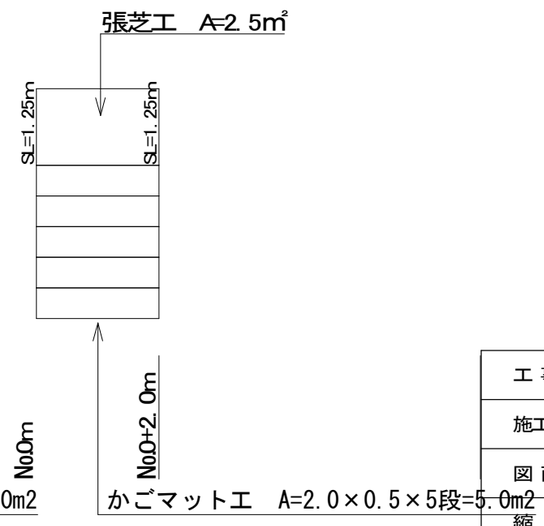

工 事 名	令和3年度　臨時地方道整備事業（ 緊自債） 市道槙野谷線道路法面崩落対策工事		
施工場所	伊賀市　下阿波　地内		
図 面 名	展開図（ 1・ 2号箇所）		
縮　　尺	図示	図面番号	6
事業者名	伊賀市　建設部　道路河川課		

工　法　図

S=1：100

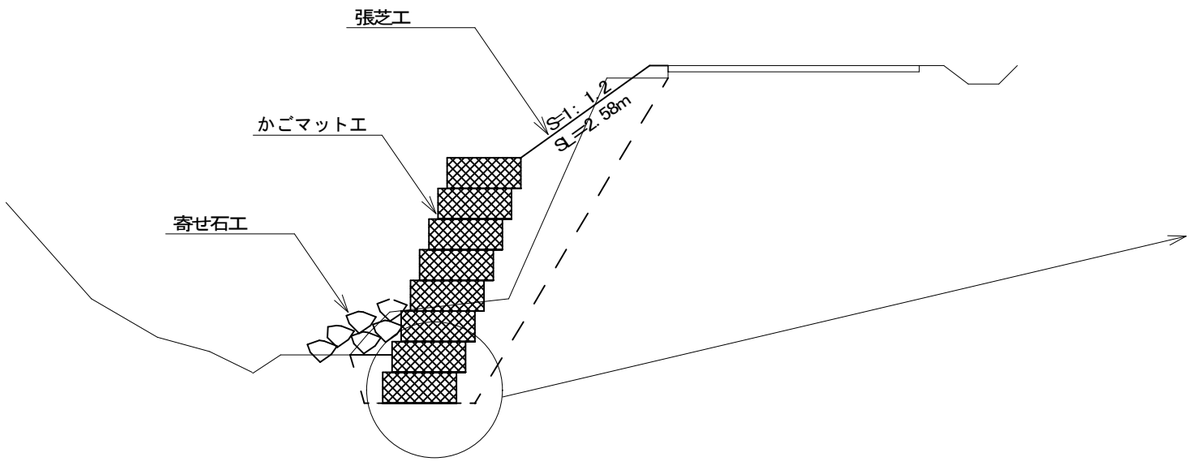

かご枠工

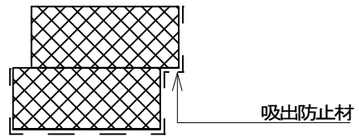

※　洗堀防止対策として河川内の石材を護岸に寄せること

工 事 名	令和3年度　臨時地方道整備事業（ 緊自債） 市道槙野谷線道路法面崩落対策工事		
施工場所	伊賀市　下阿波　地内		
図 面 名	工方図		
縮　　尺	図示	図面番号	7
事業者名	伊賀市　建設部　道路河川課		

平面図　S=1:500

施工延長　L=12.0m
かご工（8段）　A=48.0m2
Con舗装工　A=34.0m2
法面工　A=19.0m2
仮設工　N=1式

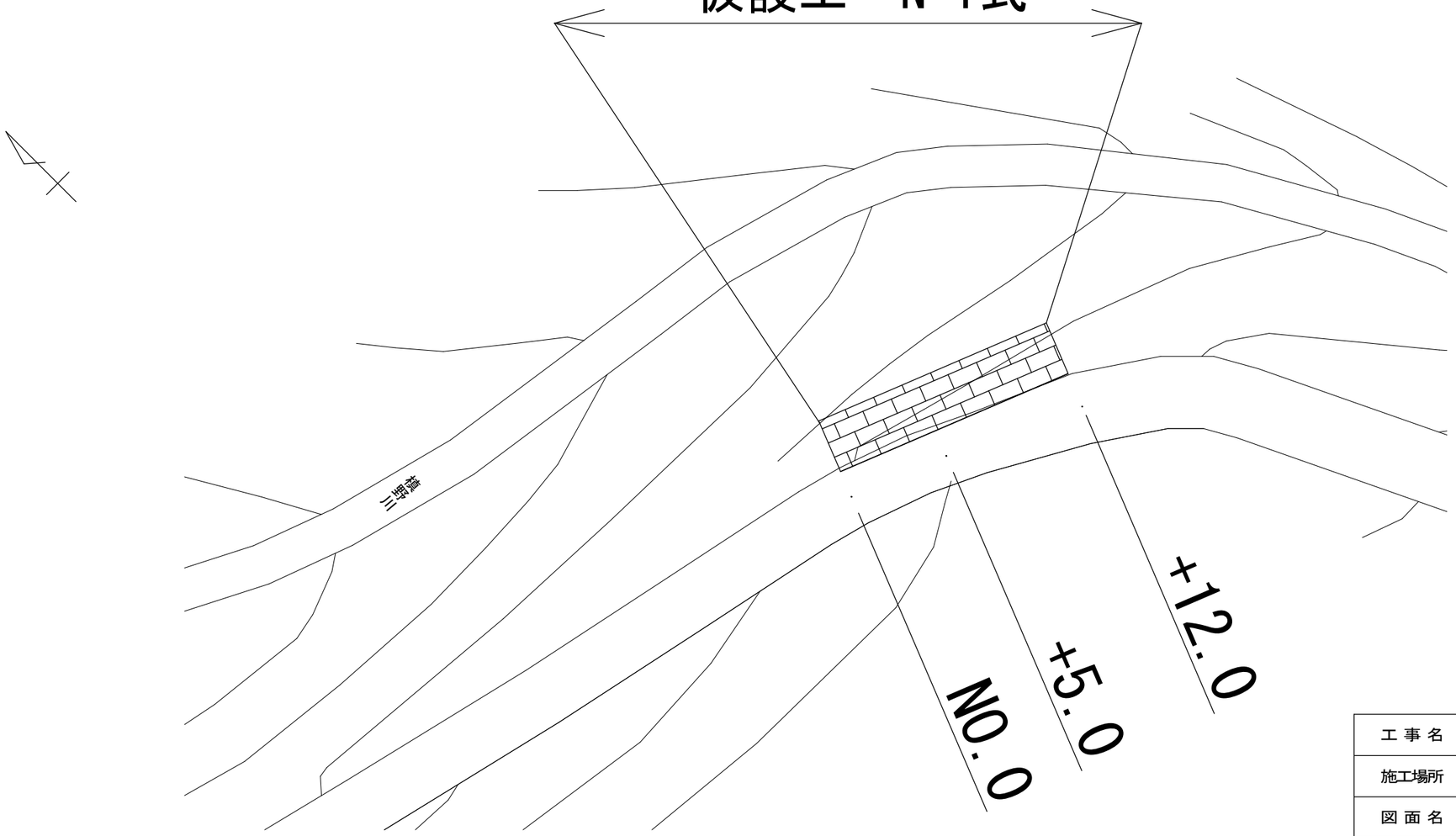

工事名	令和3年度　臨時地方道整備事業（緊自債） 市道槙野谷線道路法面崩落対策工事		
施工場所	伊賀市　下阿波　地内		
図面名	平面図(3号箇所)		
縮　尺	図示	図面番号	8
事業者名	伊賀市　建設部　道路河川課		

仮設図平面図　S=1: 500

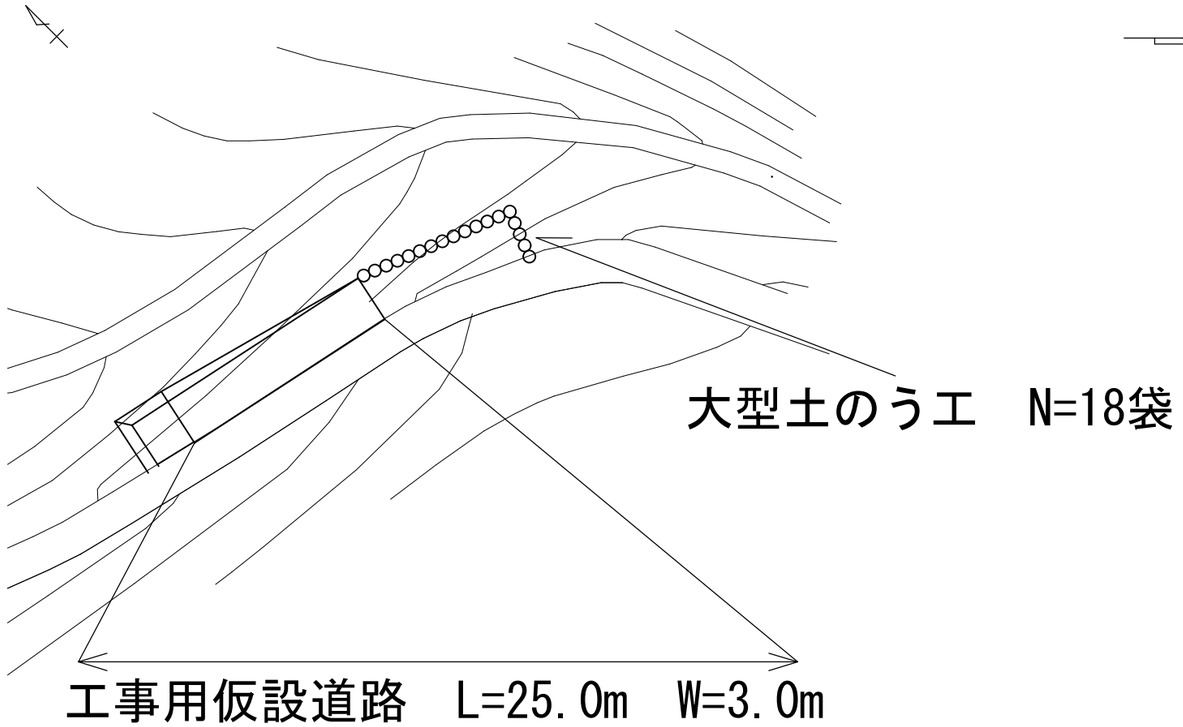

仮設標準図　S=1: 100

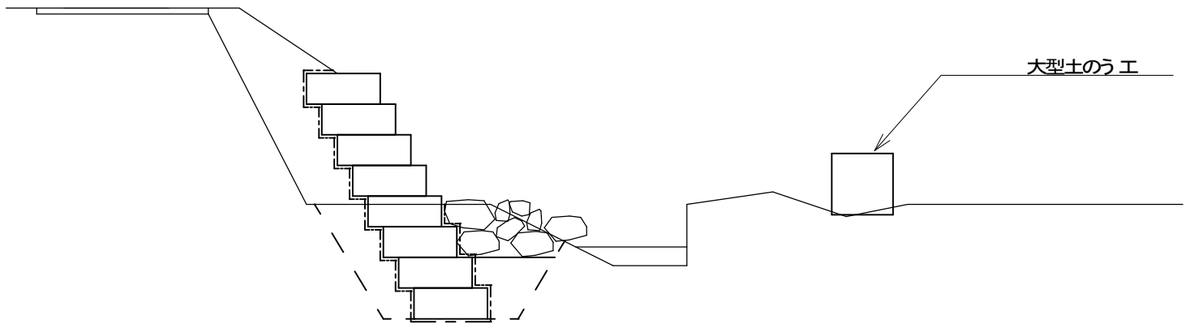

工 事 名	令和3年度　臨時地方道整備事業（ 緊自債） 市道槙野谷線道路法面崩落対策工事		
施工場所	伊賀市　下阿波　地内		
図 面 名	仮設図(3号箇所)		
縮　　尺	図示	図面番号	9
事業者名	伊賀市　建設部　道路河川課		

横断図　S=1: 100

+12.0(E.P.)

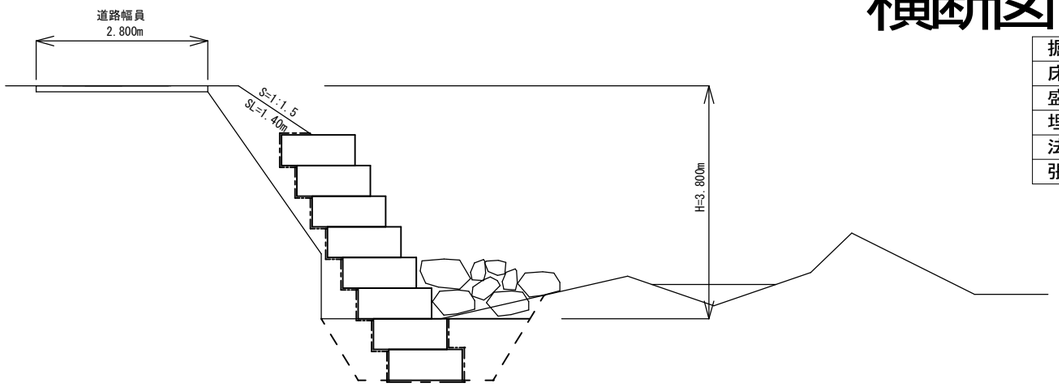

掘　削	1.82
床　堀	1.25
盛　土	2.90
埋　戻	0.65
法面整形工	1.40
張芝工	1.40

+5.0

掘　削	2.15
床　堀	1.25
盛　土	7.25
埋　戻	0.65
法面整形工	1.40
張芝工	1.40

NO.0

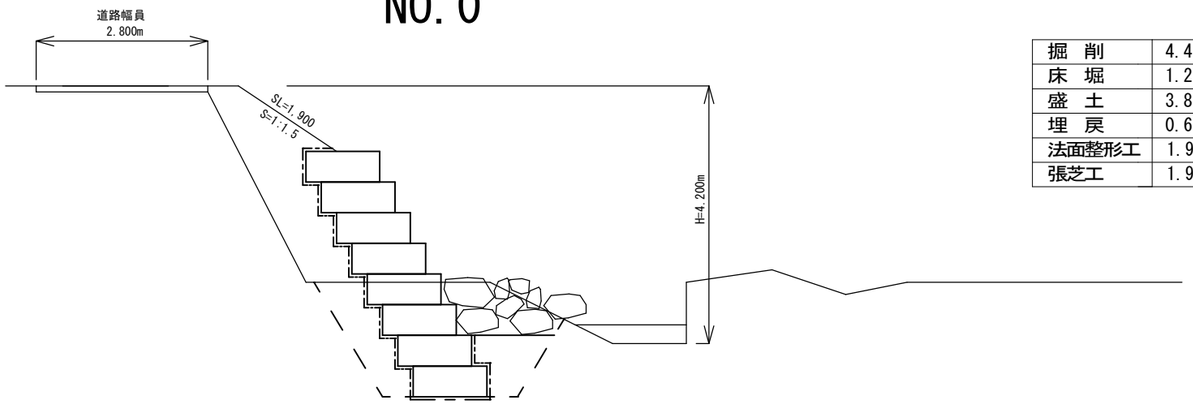

掘　削	4.47
床　堀	1.25
盛　土	3.80
埋　戻	0.65
法面整形工	1.90
張芝工	1.90

Con舗装撤去修繕　t=10cm



工 事 名	令和3年度　臨時地方道整備事業（ 緊自債） 市道槙野谷線道路法面崩落対策工事		
施工場所	伊賀市　下阿波　地内		
図 面 名	横断図(3号箇所)		
縮　　尺	図示	図面番号	10
事業者名	伊賀市　建設部　道路河川課		

展開図　S=1: 100

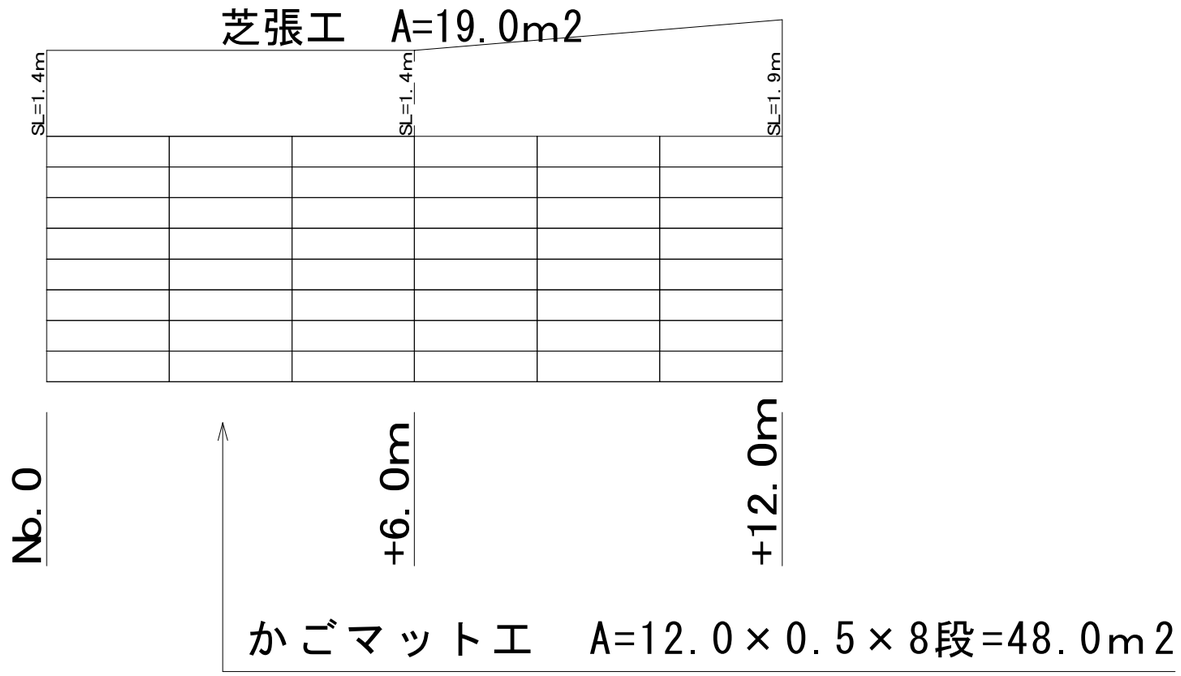

標準施工図　S=1: 100

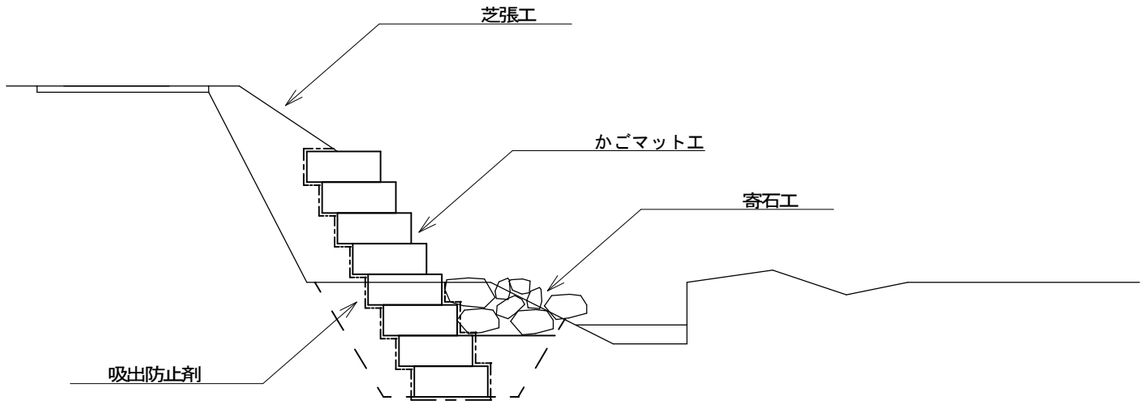

工事名	令和3年度　臨時地方道整備事業（緊自債） 市道槙野谷線道路法面崩落対策工事		
施工場所	伊賀市　下阿波　地内		
図面名	展開図・工法図(3号箇所)		
縮　尺	図示	図面番号	11
事業者名	伊賀市　建設部　道路河川課		

平面図

S=1：500

施工延長　L=12.0m　　法面工　A=32.0m2
かご工（8段）A=48.0m2　　仮設工　N=1.0式

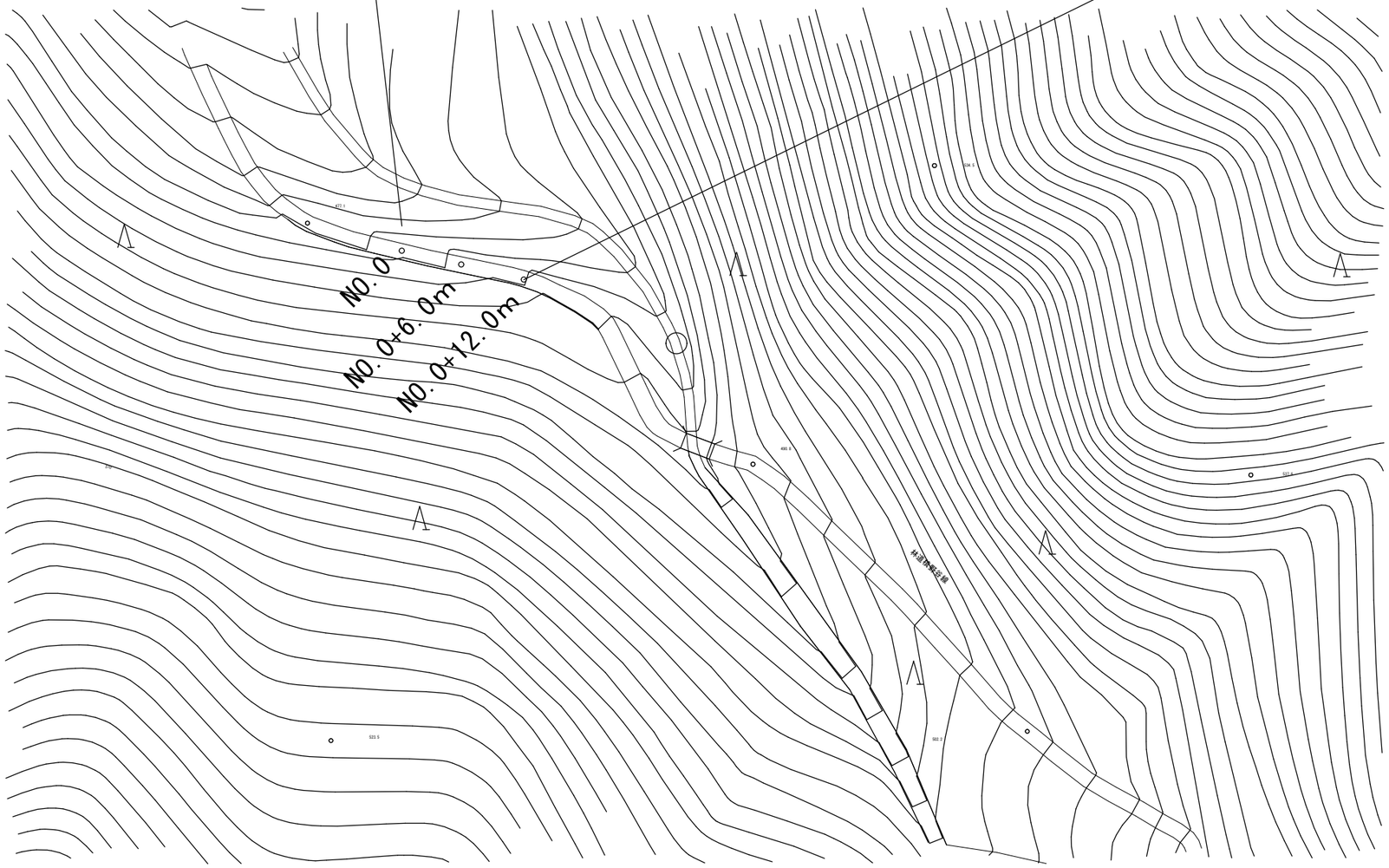

工 事 名	令和3年度　臨時地方道整備事業（ 緊自債） 市道槙野谷線道路法面崩落対策工事		
施工場所	伊賀市　下阿波　地内		
図 面 名	平面図（4号箇所）		
縮　　尺	図示	図面番号	12
事業者名	伊賀市　建設部　道路河川課		

仮設平面図

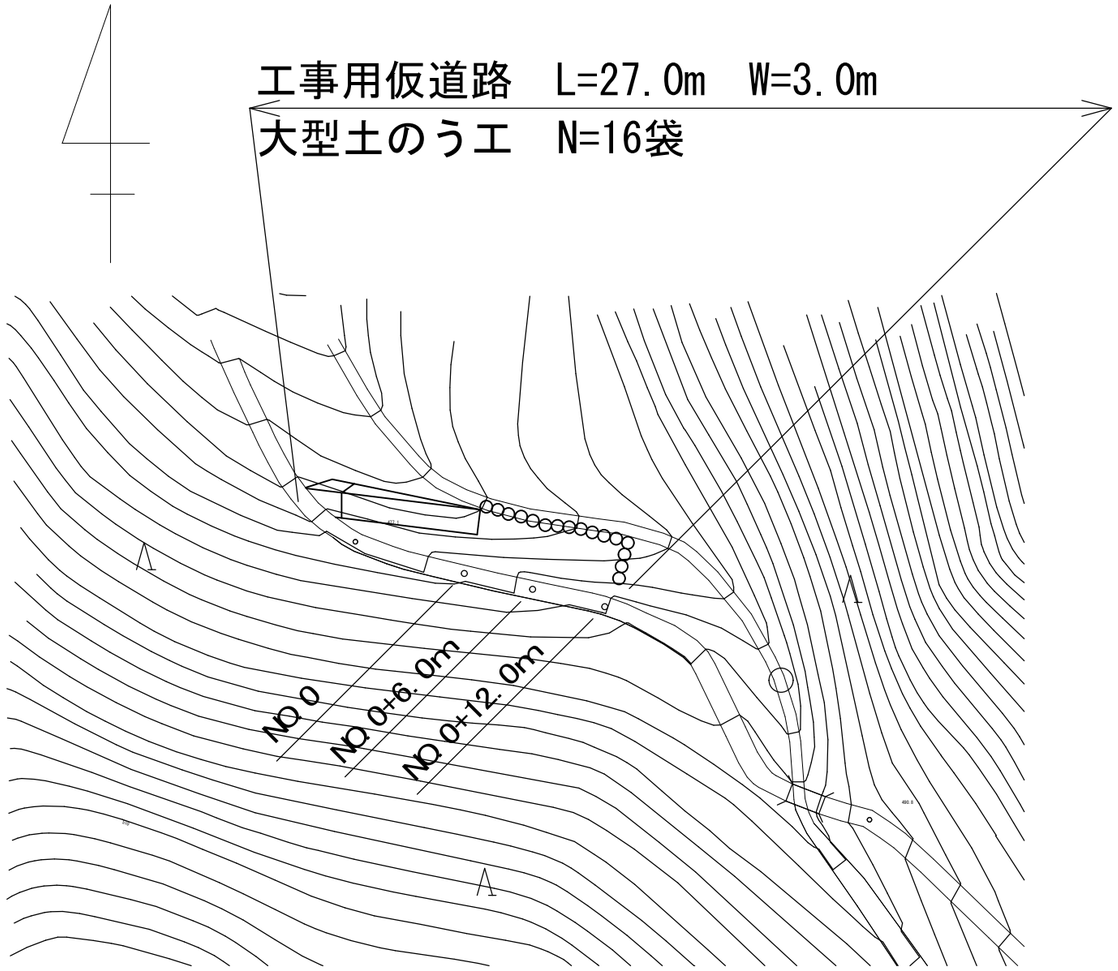

仮設標準図

S=1：100

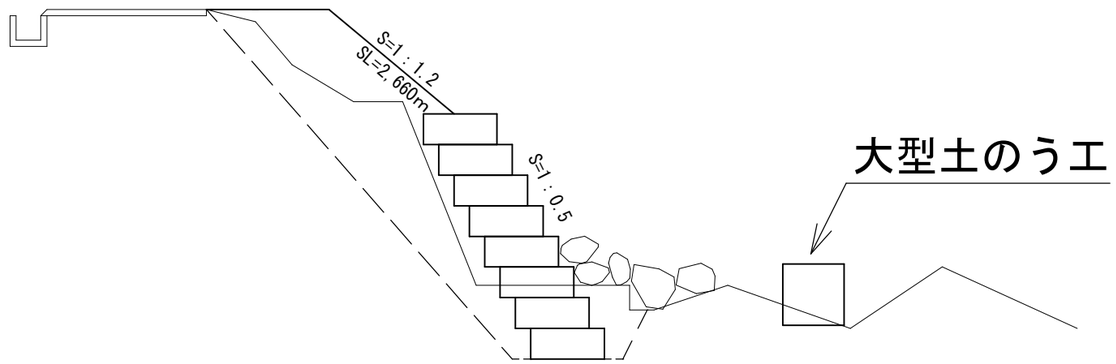

工 事 名	令和3年度　臨時地方道整備事業（ 緊自債） 市道槙野谷線道路法面崩落対策工事		
施工場所	伊賀市　下阿波　地内		
図 面 名	仮設図（4号箇所）		
縮　　尺	図示	図面番号	13
事業者名	伊賀市　建設部　道路河川課		

横断図

S=1 : 100

No.0+12.0 (E.P.)

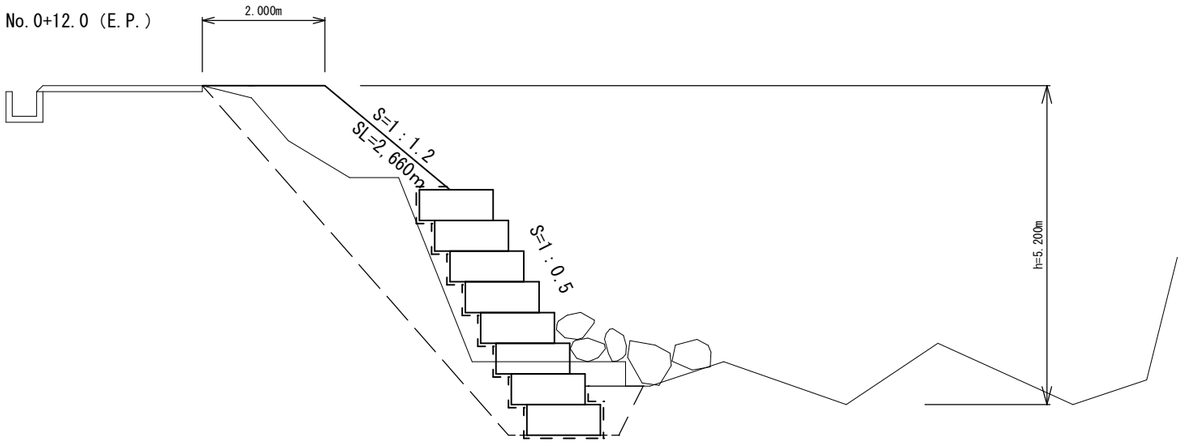

掘　削	6.45
床　堀	1.07
盛　土	8.89
埋　戻	0.47
法面整形工	2.66
張芝工	2.66

No.0+6.0

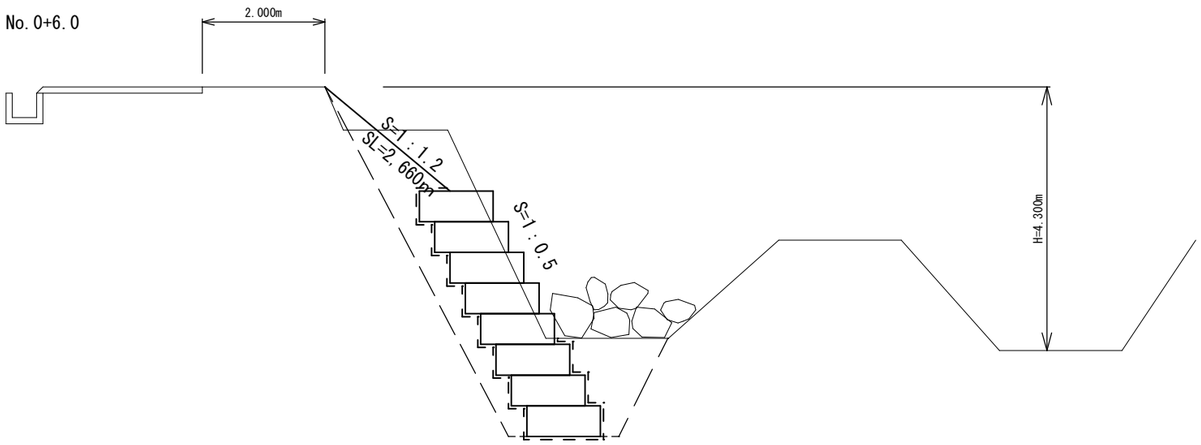

掘　削	8.40
床　堀	1.03
盛　土	2.90
埋　戻	0.43
法面整形工	2.66
張芝工	2.66

No.0

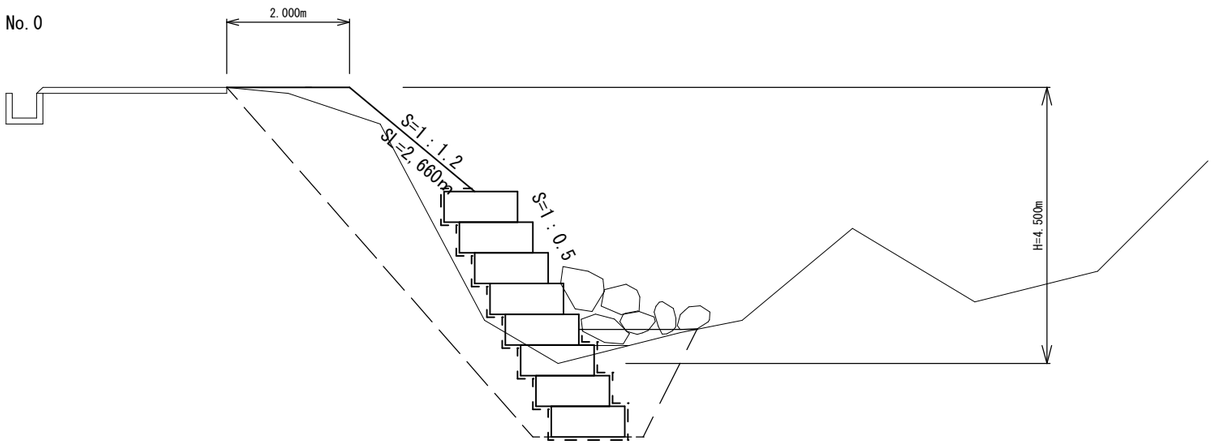

掘　削	8.77
床　堀	1.07
盛　土	9.96
埋　戻	0.47
法面整形工	2.66
張芝工	2.66

工 事 名	令和3年度　臨時地方道整備事業（緊自債） 市道槙野谷線道路法面崩落対策工事		
施工場所	伊賀市　下阿波　地内		
図 面 名	横断図（4号箇所）		
縮　　尺	図示	図面番号	14
事業者名	伊賀市　建設部　道路河川課		

標準施工図

S=1： 100

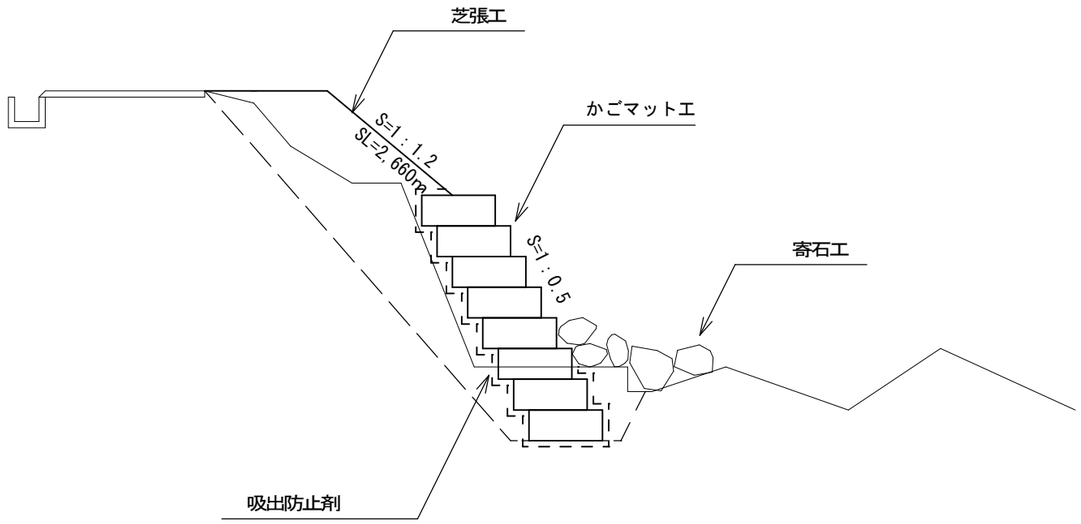

展開図

S=1： 100

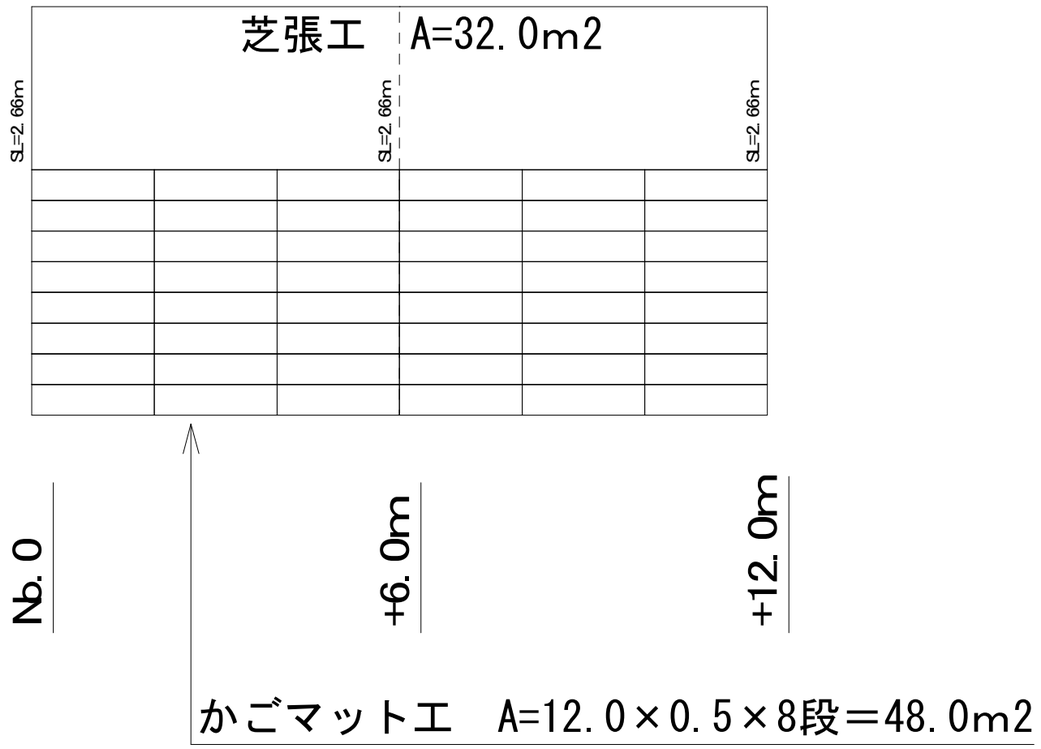

工 事 名	令和3年度 臨時地方道整備事業（ 緊自債） 市道槙野谷線道路法面崩落対策工事		
施工場所	伊賀市 下阿波 地内		
図 面 名	展開図・工法図（4号箇所）		
縮 尺	図示	図面番号	15
事業者名	伊賀市 建設部 道路河川課		

位置図　s=1:500

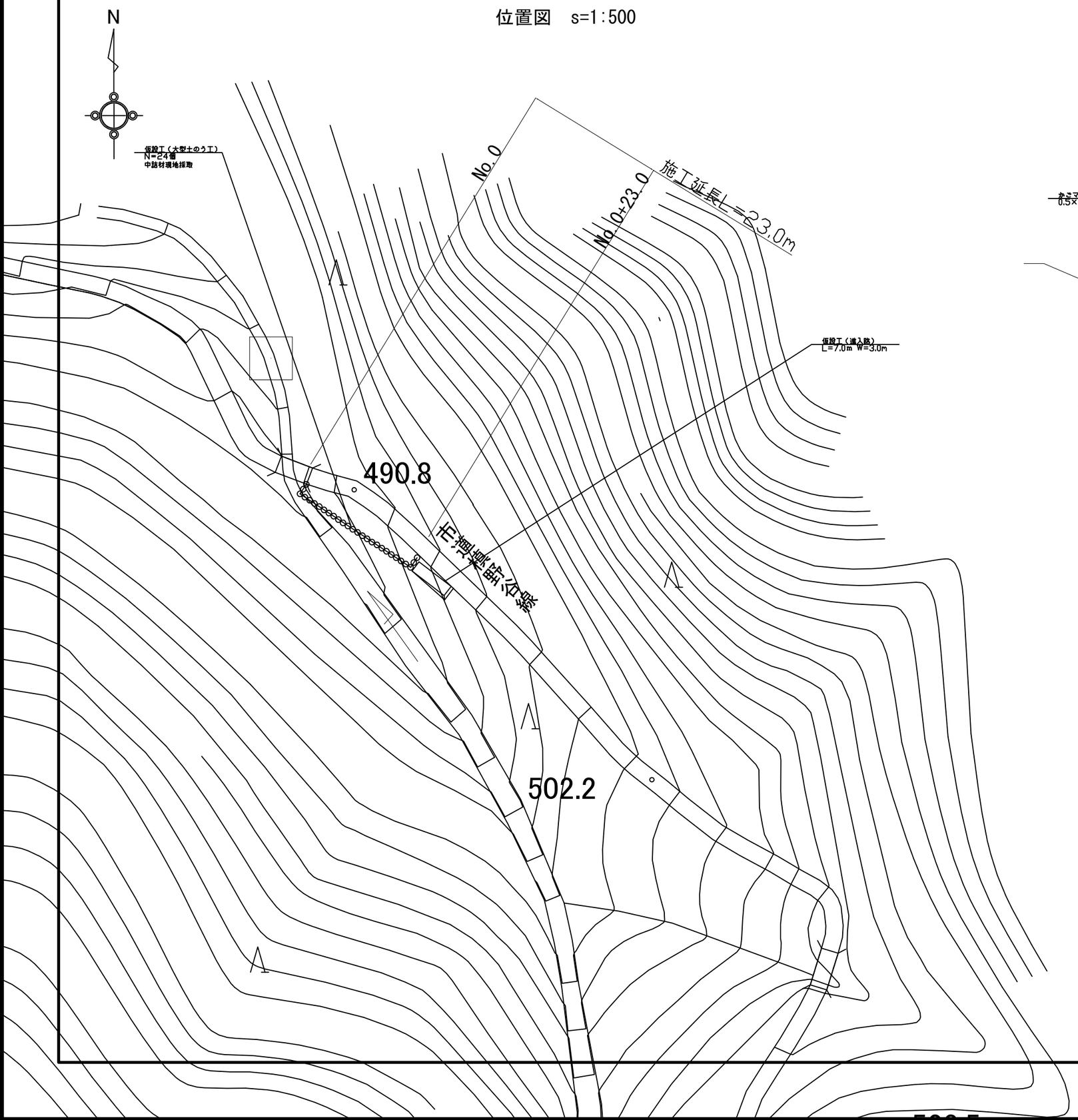

工法図　s=1:50

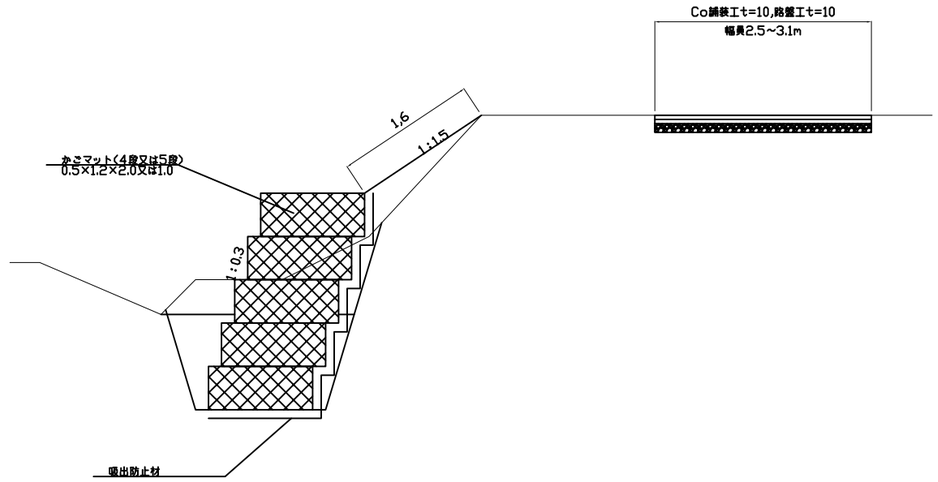

工 事 名	令和３年度　臨時地方道整備事業（緊自債） 市道槙野谷線道路法面崩落対策工事		
工事場所	伊賀市　下阿波　地内		
図面名称	位置図・工法図（5号箇所）		
縮　　尺	図示	図面番号	16
事業者名	伊賀市　建設部　道路河川課		

横断図　s=1:100

No.0

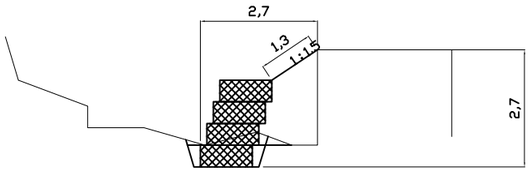

掘　削	0.3
床　掘	0.8
埋　戻	0.2
盛　土	2.2
盛土法面仕上	1.3
植　生　工	–

No.0+12.9

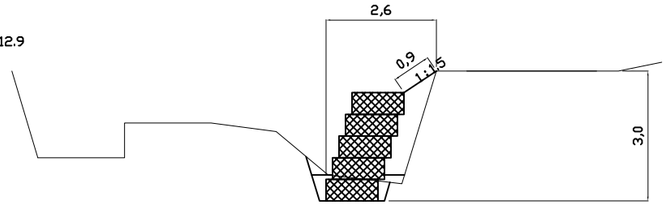

掘　削	0.1
床　掘	0.9
埋　戻	0.6
盛　土	1.1
盛土法面仕上	0.9
植　生　工	–

No.0+4.0−

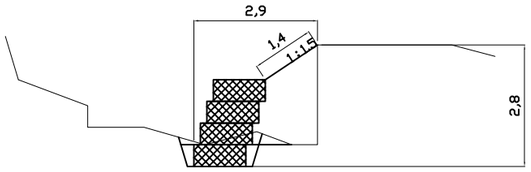

掘　削	0.3
床　掘	0.8
埋　戻	0.2
盛　土	2.3
盛土法面仕上	1.4
植　生　工	–

No.0+22.2

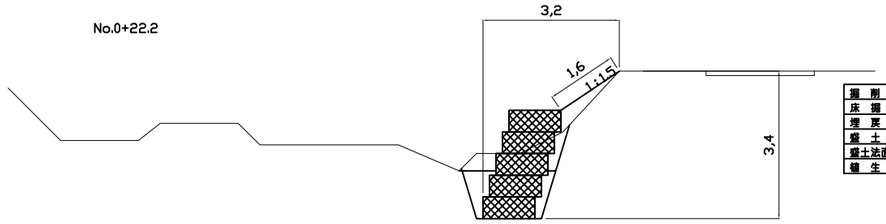

掘　削	1.1
床　掘	2.1
埋　戻	0.8
盛　土	0.6
盛土法面仕上	1.6
植　生　工	–

No.0+4.0+

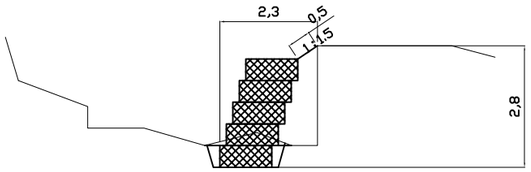

掘　削	0.3
床　掘	0.8
埋　戻	0.2
盛　土	1.4
盛土法面仕上	0.5
植　生　工	–

No.0+23.0

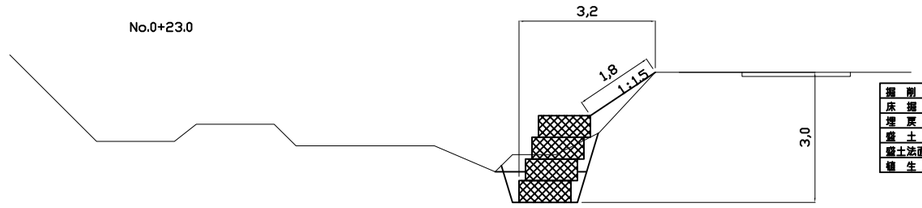

掘　削	1.0
床　掘	1.2
埋　戻	0.4
盛　土	0.6
盛土法面仕上	1.8
植　生　工	–

工 事 名	令和３年度　臨時地方道整備事業（緊自債） 市道横野谷線道路法面崩落対策工事		
工事場所	伊賀市　下阿波　地内		
図面名称	横断図（5号箇所）		
縮　　尺	図示	図面番号	17
事業者名	伊賀市　建設部　道路河川課		

展開図　s=1:100

かごエ

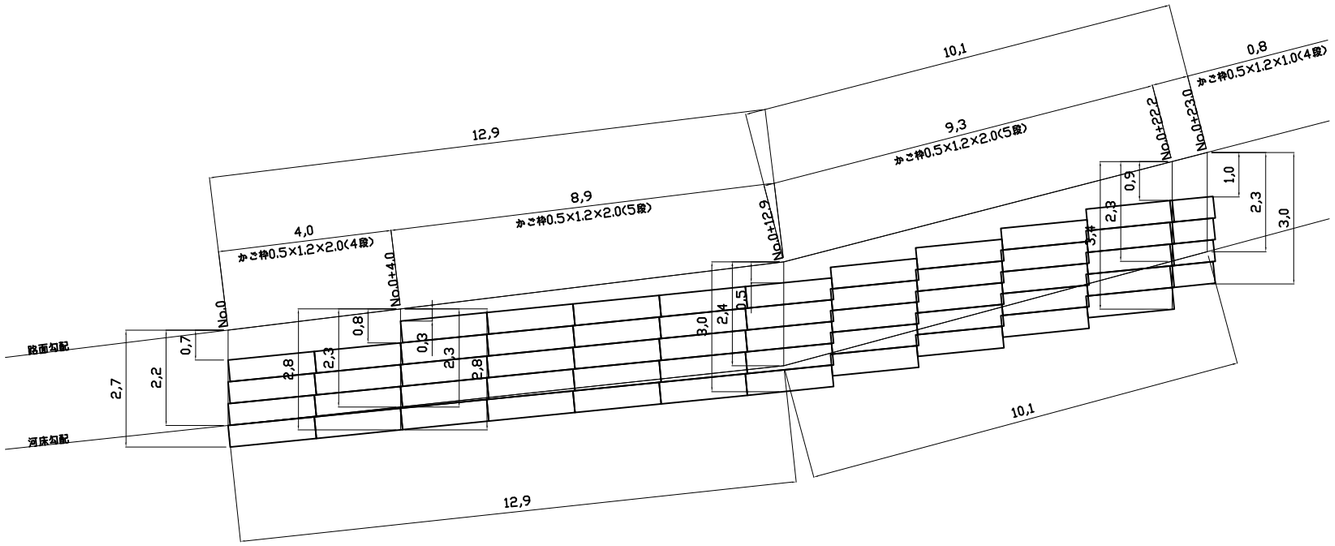

コンクリート舗装工



工 事 名	令和３年度　臨時地方道整備事業（緊自債） 市道横野谷線道路法面崩落対策工事		
工事場所	伊賀市　下阿波　地内		
図面名称	展開図（5号箇所）		
縮　　尺	図示	図面番号	18
事業者名	伊賀市　建設部　道路河川課		