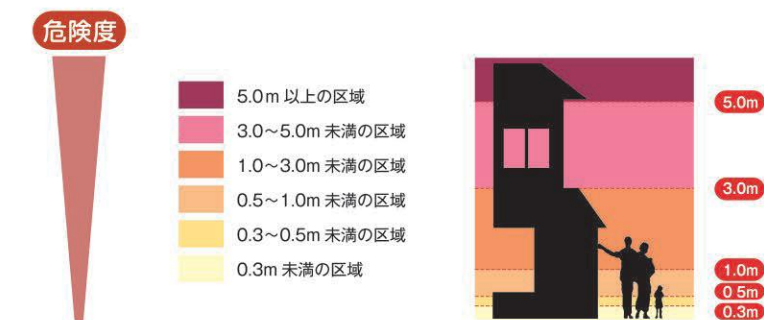


伊賀市 水害ハザードマップ

柘植地区

発行：伊賀市防災危機対策局 TEL:0595-22-9640 令和5年1月作成

浸水想定区域 浸水想定が深い場所ほど注意が必要です。

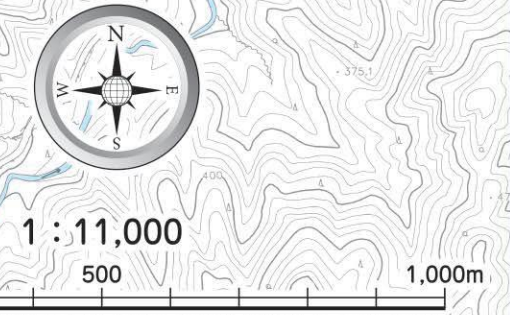
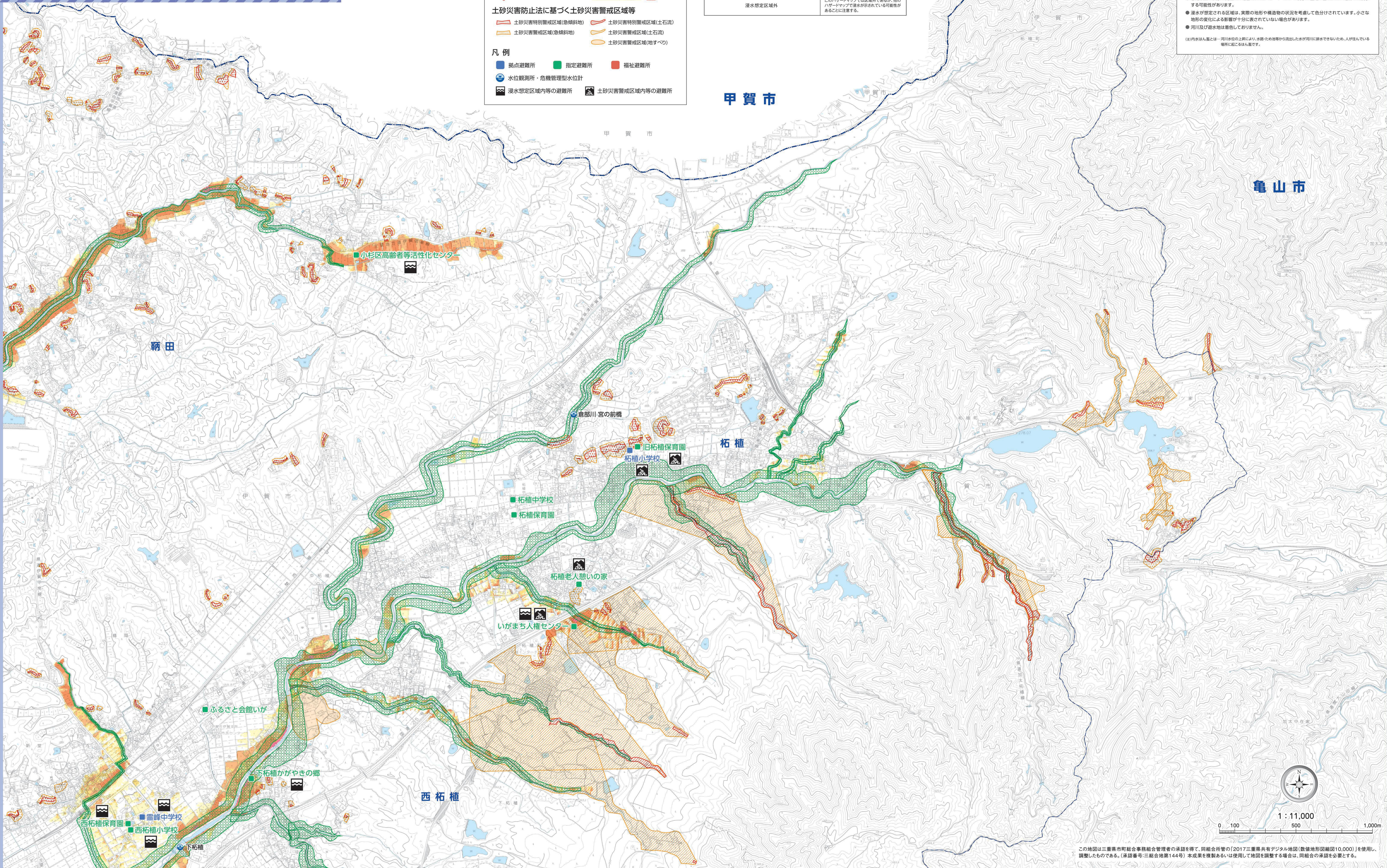


土砂災害防止法に基づく土砂災害警戒区域等



洪水浸水深凡例		避難行動
家屋倒壊等氾濫想定区域	氾濫流	堤防決壊等に伴う氾濫流で木造家屋が倒壊するおそれがあることから、早期の立退き避難が必要。
家屋が水没するおそれのある区域	河岸侵食	河岸侵食で家屋が倒壊するおそれがあることから、早期の立退き避難が必要。
その他の浸水想定区域		最上層が浸水するおそれがあることから、早期の立退き避難が必要。
浸水想定区域外		床上・床下浸水が想定されることから、立退き避難が必要ないが、状況に応じて、自らの判断により屋内安全確保が必要。

<ハザードマップの説明>
 ●このハザードマップは、河川がはん濫したと仮定した場合に想定される浸水区域と浸水の深さを色分けして記載しています。浸水の深さは、想定し得る最大規模の降雨により、河川がはん濫した場合に想定される浸水の状況をシミュレーションにより求めたものです。
<注意点>
 ●このシミュレーションでは、河川が氾濫・破壊した場合を想定しています。支川、ため池のはん濫、想定を超える降雨、内水はん濫(注)等を考慮していませんので、浸水が想定される区域に含まれない場所でも浸水する場合や、想定される浸水深が実際の浸水深と異なる場合があります。
 ●想定以上の洪水が発生した場合は、このハザードマップで浸水の区域に含まれない場所でも浸水する可能性があります。
 ●浸水が想定される区域は、実際の地形や構造物の状況を考慮して色分けされています。小さな地形の変化による影響が十分に表されていない場合があります。
 ●河川及び遊水地は着色していません。
(注)内水はん濫とは、河川水位の上昇により、水路・ため池等から流出した水が閉じ込められ、人が住んでいる場所にかかるはん濫です。



この地図は三重県市町総合事務組合管理者の承認を得て、同組合所管の「2017三重県共有デジタル地図(数値地形図縮尺10,000)」を使用し、編集したものである。(承認番号:三総合地第144号) 本成果を複製あるいは使用して地図を調整する場合は、同組合の承認を必要とする。