

平面図

1/5000

標準断面図

1/50

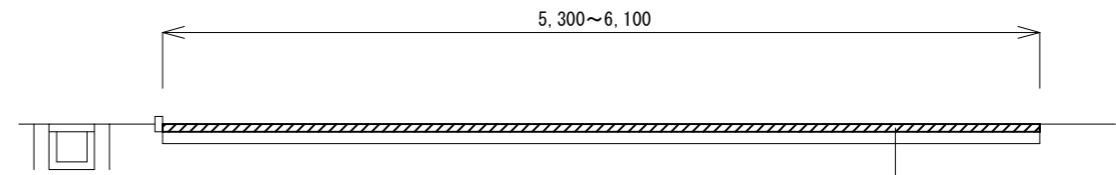
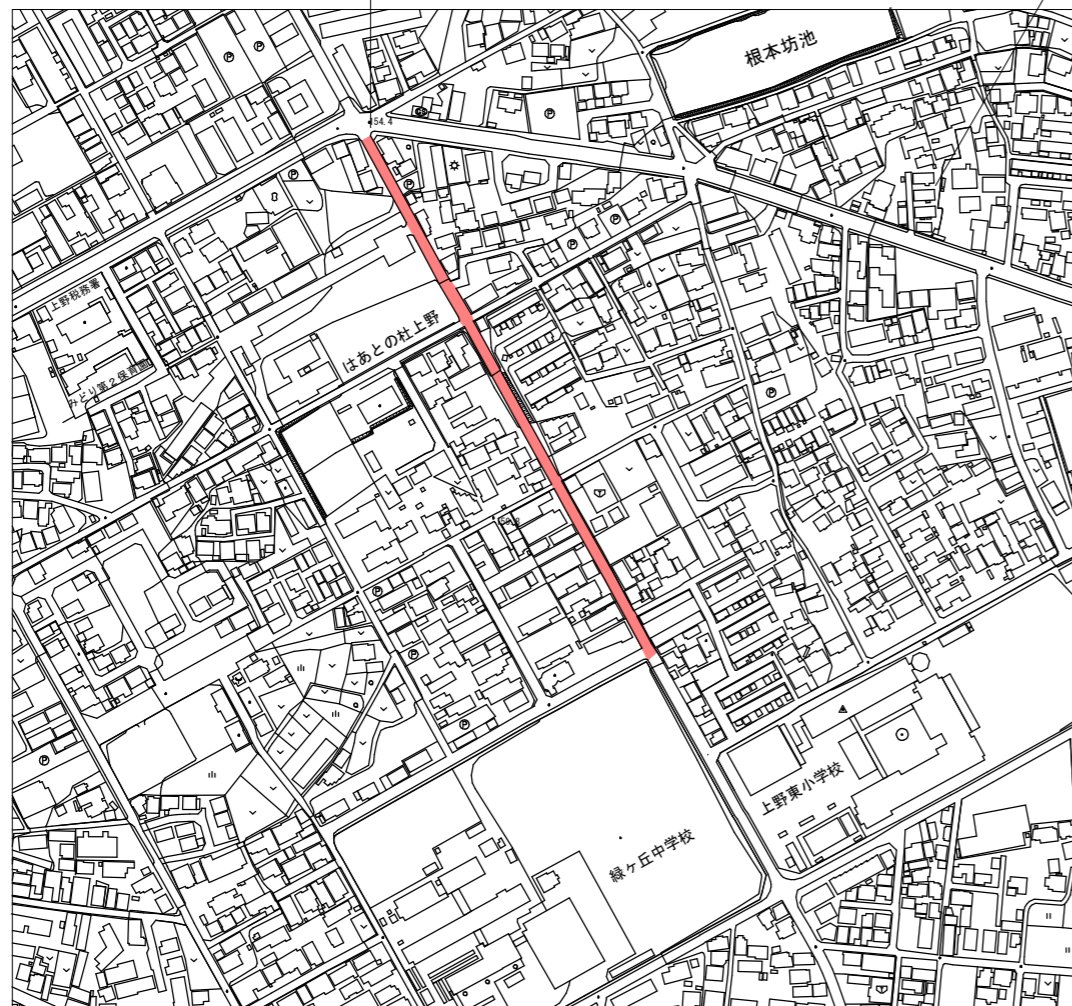


施工延長 L=380.0m

切削オーバーレイ A=2,180.0m²

No.0

No.19



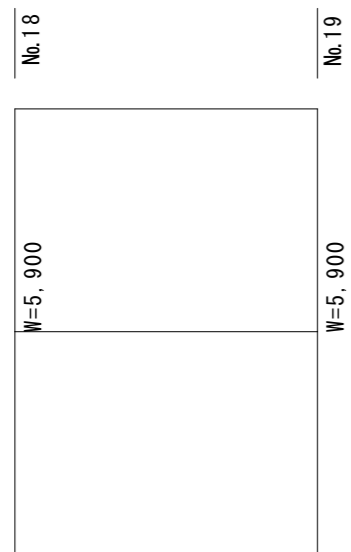
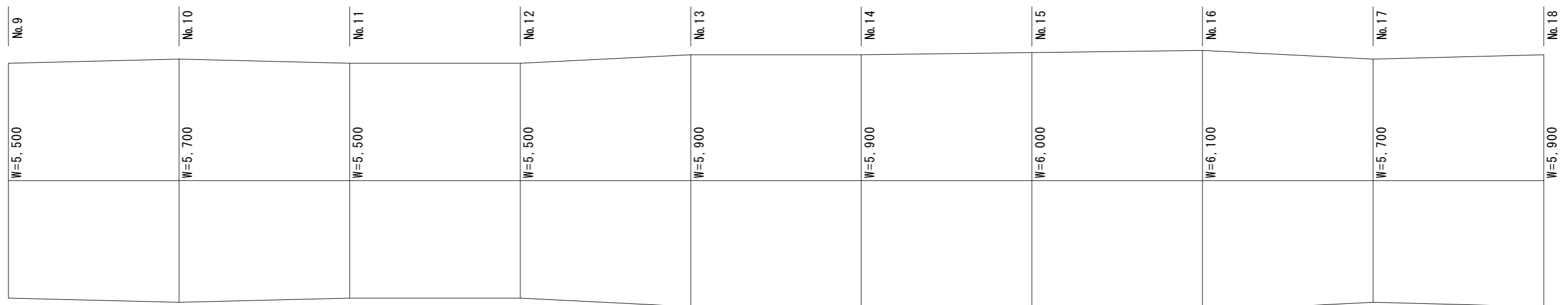
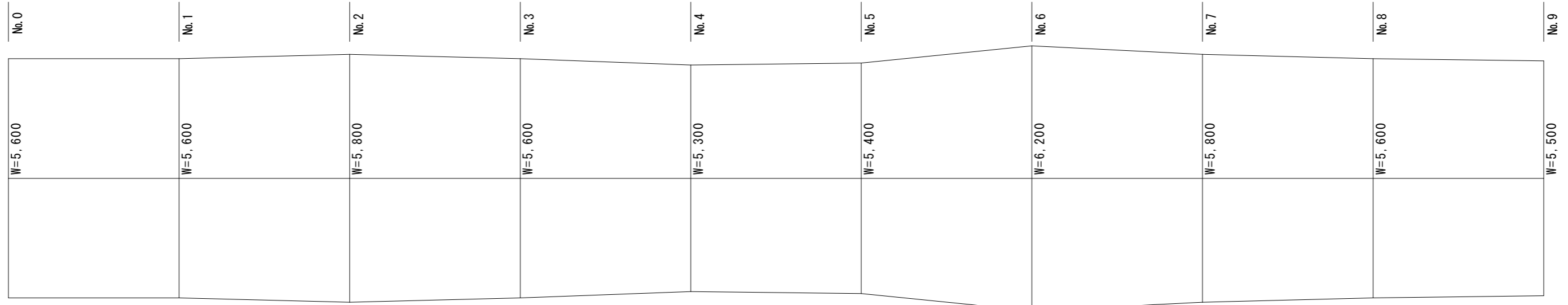
既設舗装平均厚 : T=110mm~130mm

切削オーバーレイ : T=50mm

工事名	令和4年度 臨時地方道整備事業(緊自債) 市道愛宕町緑ヶ丘南町線舗装修繕工事		
図面名	平面図、標準断面図		
工事場所	伊賀市 緑ヶ丘本町 他 地内		
縮尺	図示	図面番号	1/2
事務所名	伊賀市 建設部道路河川課		

舗装展開図

SL 1/500
SH 1/100



区画線工

外側線 $L=380 \times 2$ (両側, $B=15\text{cm}$) = 760m

横断歩道予告 $N=6$ (16.5m/箇所, $B=30\text{cm}$) $L=6 \times 16.5=99\text{m}$

横断歩道 $N=6$ 本 (4.0m/本, $B=45\text{cm}$) $L=6 \times 4=24\text{m}$

停止線 $N=2$ 本 (2.5m/本, $B=45\text{cm}$) $L=2 \times 2.5=5\text{m}$

工事名	令和4年度 臨時地方道整備事業 (緊急償) 市道愛宕町緑ヶ丘南町線舗装修繕工事		
図面名	舗装展開図		
工事場所	伊賀市 緑ヶ丘本町 他 地内		
縮尺	図示	図面番号	2/2
事務所名	伊賀市 建設部道路河川課		