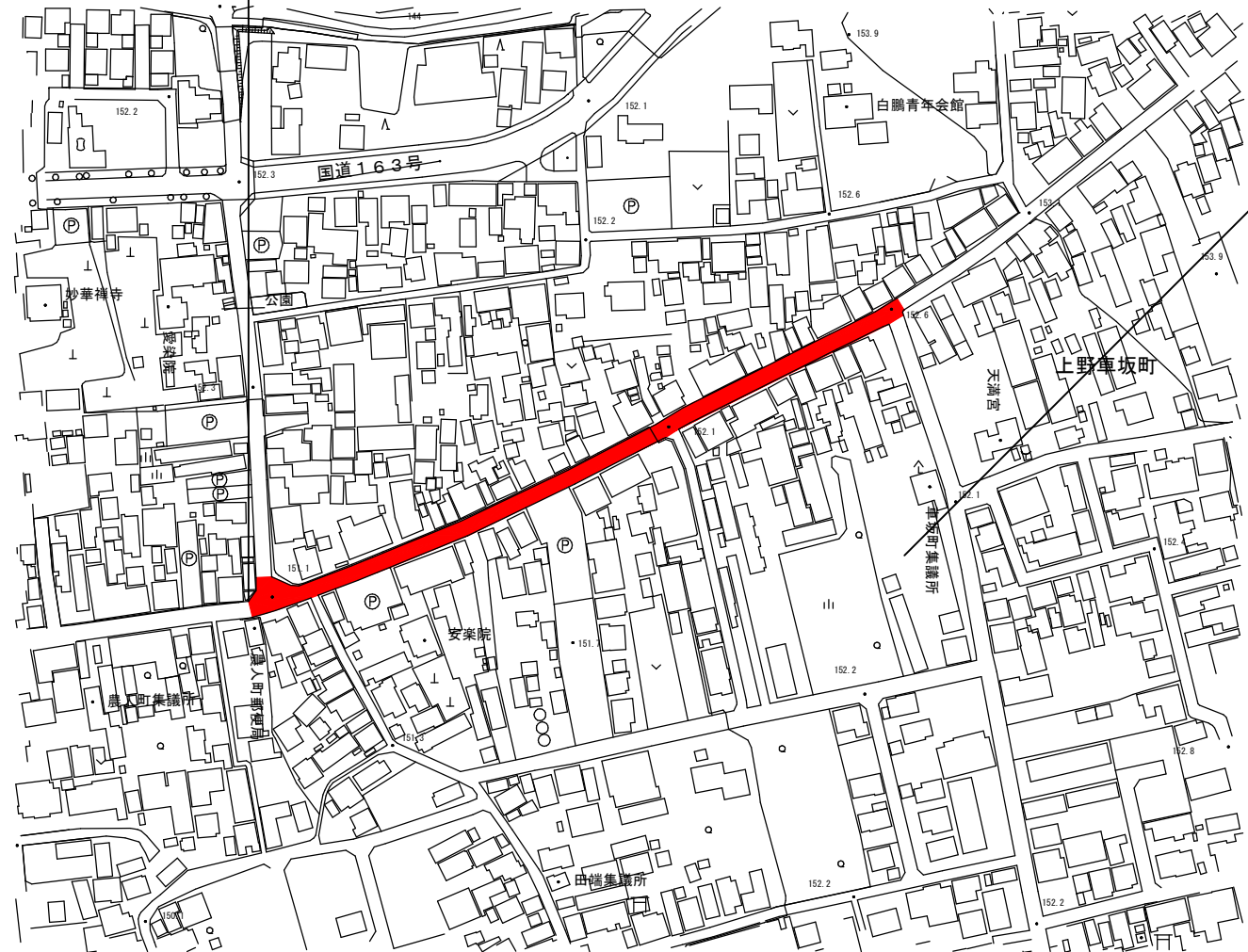
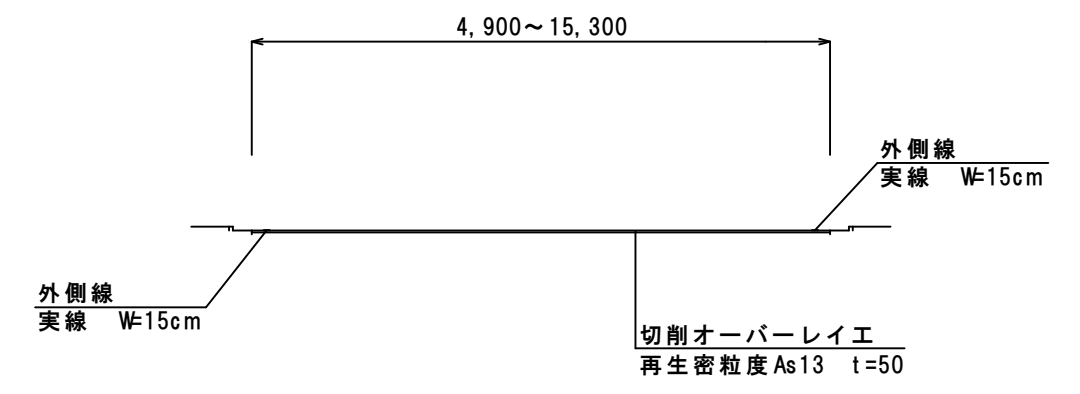


平面図
S=1: 4000

施工延長 L=309.0m
 切削オーバーレイ工 A=1,860.0m²
 区画線工 N=1.0式



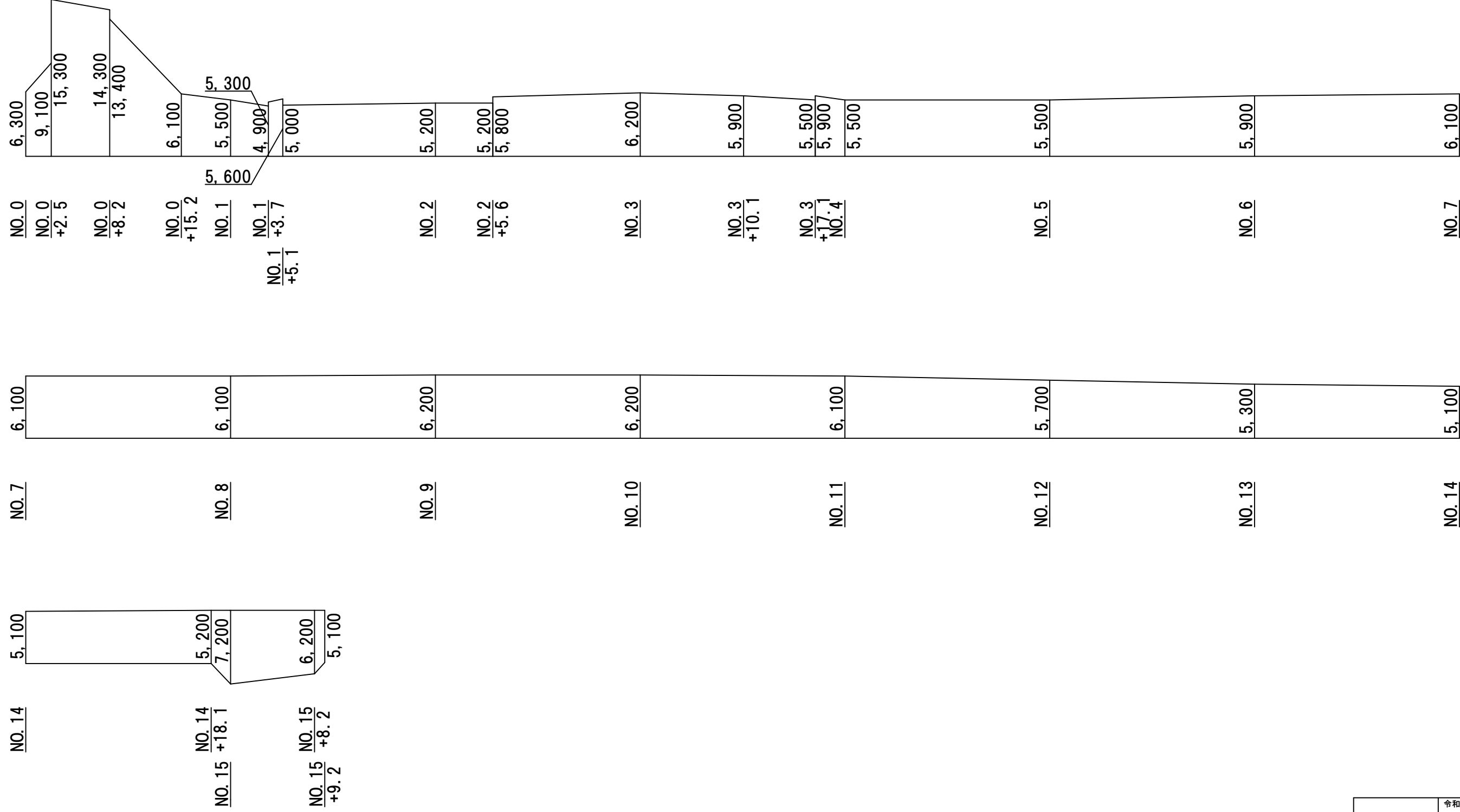
標準断面図
S=1: 200



工事名	令和4年度 臨時地方道整備事業（緊自償） 市道農人町線ヶ丘東町線舗装修繕工事		
施工箇所名	伊賀市 上野農人町 他 地内		
図面の種類	平面図		
縮尺	図示	図面番号	1
事業主体名	伊賀市建設部道路河川課		

切削オーバーレイ工展開図

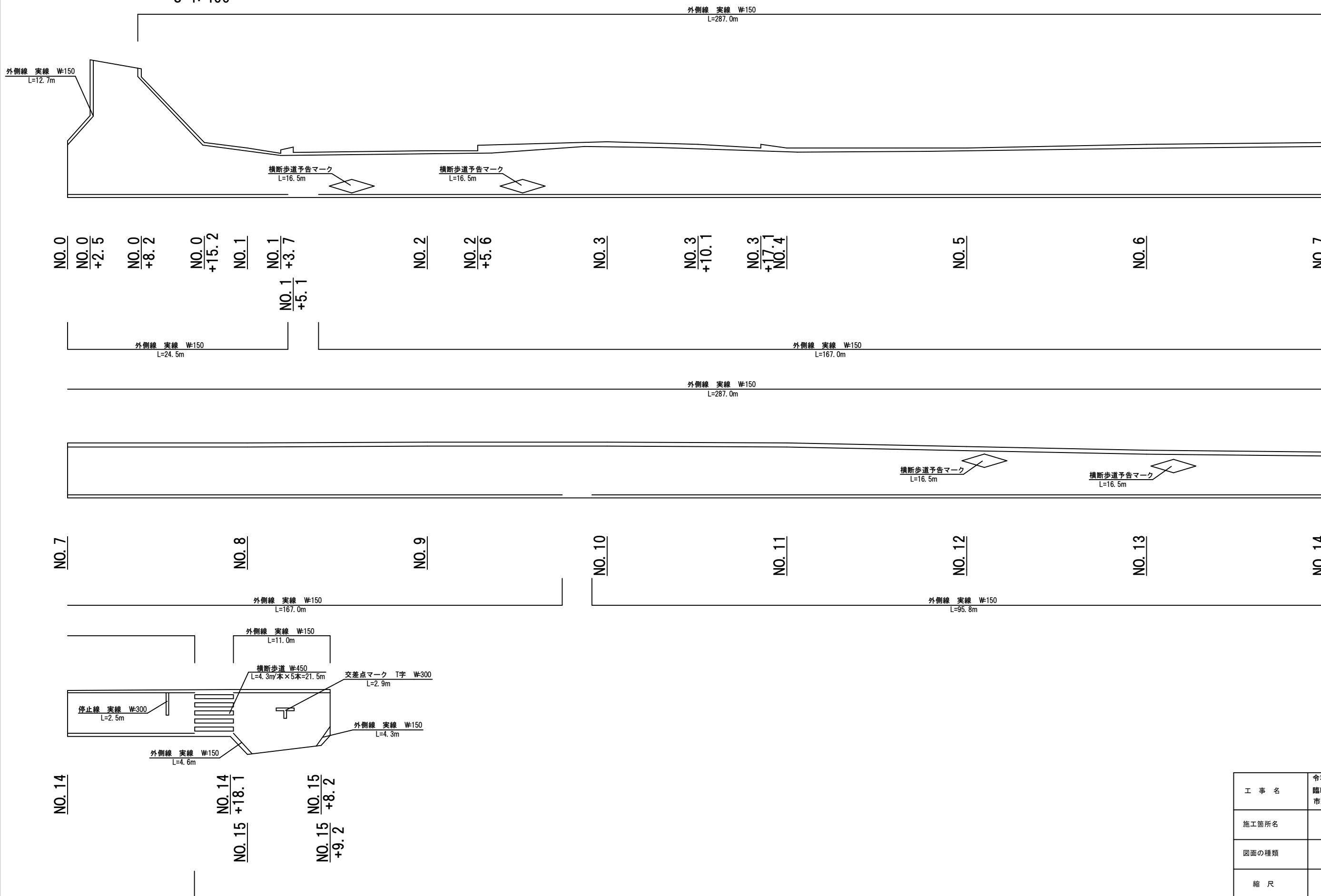
S=1: 400



工事名	令和4年度 臨時地方道整備事業（緊自債） 市道農人町緑ヶ丘東町線舗装修繕工事		
施工箇所名	伊賀市 上野農人町 他 地内		
図面の種類	切削オーバーレイ工展開図		
縮尺	図示	図面番号	2
事業主体名	伊賀市建設部道路河川課		

区画線工展開図

S=1: 400



工事名	令和4年度 臨時地方法道整備事業（緊自償） 市道農人町緑ヶ丘東町線舗装修繕工事		
施工箇所名	伊賀市 上野農人町 他 地内		
図面の種類	区画線工展開図		
縮尺	図示	図面番号	3
事業主体名	伊賀市建設部道路河川課		