

# 消防の広域化及び連携・協力の段階的な推進

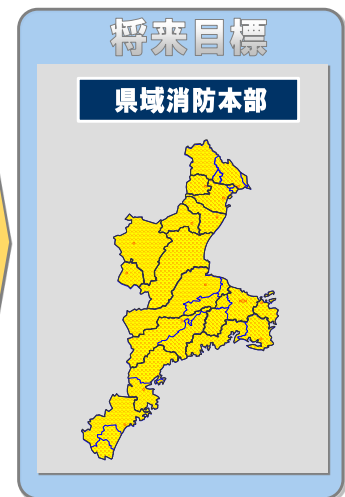
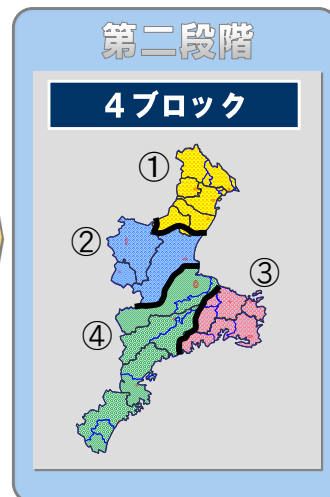
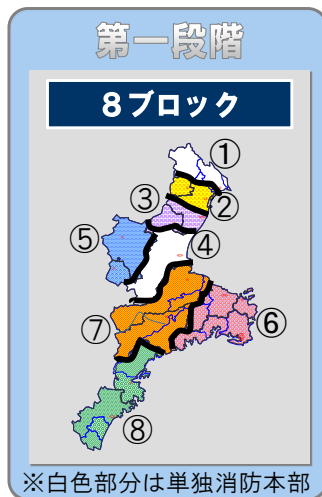
広域化8ブロック

区分	市町名	消防本部名	管轄人口
①桑名	桑名、いなべ、木曽岬、東員	桑名市	215,437
②四日市・菰野	四日市、川越、朝日、菰野	四日市市、菰野町	375,589
③鈴鹿・亀山	鈴鹿、亀山	鈴鹿市、亀山市	244,902
④津	津	津市	271,000
⑤伊賀	伊賀、名張	伊賀市、名張市	161,237
⑥伊勢志摩	伊勢、玉城、度会、鳥羽、志摩、南伊勢	伊勢市、鳥羽市、志摩市	211,453
⑦松阪・紀勢	松阪、多気、明和、大台、大紀	松阪地区、紀勢地区	214,273
⑧東紀州	尾鷲、紀北、熊野、御浜、紀宝	三重紀北、熊野市	63,551

広域化4ブロック

区分	市町名	消防本部名	管轄人口
①北勢	桑名、いなべ、木曽岬、東員、四日市、川越、朝日、菰野、鈴鹿、亀山	桑名市、四日市市、菰野町、鈴鹿市、亀山市	835,928
②津・伊賀	津、伊賀、名張	津市、伊賀市、名張市	432,237
③伊勢志摩	伊勢、玉城、度会、鳥羽、志摩、南伊勢	伊勢市、鳥羽市、志摩市	211,453
④松阪・紀勢・東紀州	松阪、多気、明和、大台、大紀、尾鷲、紀北、熊野、御浜、紀宝	松阪地区、紀勢地区、三重紀北、熊野市	277,824

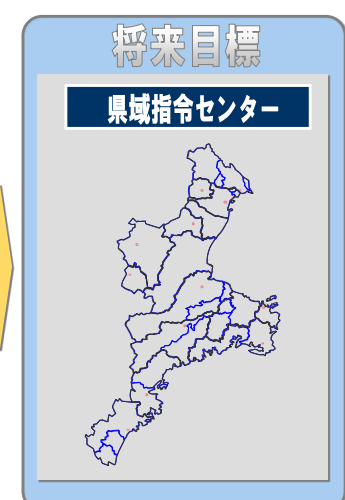
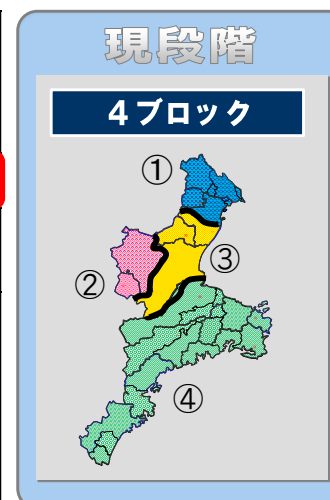
推進計画上の広域化ステップ



連携・協力（消防指令センター）4ブロック

通信指令連携・協力の現在の取組状況

区分	消防本部名	市町名	管轄人口
①三重北	桑名市	桑名、いなべ、木曽岬、東員	591,026
	四日市市	四日市、川越、朝日	
	菰野町	菰野	
	伊賀市	伊賀	
②伊賀地域	名張市	名張	161,237
	鈴鹿市	鈴鹿	
③三重中央	亀山市	亀山	515,902
	津市	津	
	伊勢市	伊勢、玉城、度会	
④三重南	鳥羽市	鳥羽	489,277
	志摩市	志摩、南伊勢（旧南勢）	
	松阪地区	松阪、多気、明和	
	紀勢地区	大台、大紀、南伊勢（旧南島）	
	三重紀北	尾鷲、紀北	
	熊野市	熊野、御浜、紀宝	



※管轄人口は令和6年1月1日現在。

## 県内通信指令台更新予定一覧

※数字は整備後の経過年数

消防本部名	消防指令 センター名	現有機器 整備年度	R6 (2024)	R7 (2025)	R8 (2026)	R9 (2027)	R10 (2028)	R11 (2029)	R12 (2030)	R13 (2031)	R14 (2032)	R15 (2033)	R16 (2034)	R17 (2035)	～	将来 目標
桑名市	三重北	H28 (2016)	9	10	次期 更新	2	3	4	5	6	7	8	9	10	～	県 域 消 防 指 令 セ ン タ ー
四日市市																
菰野町																
鈴鹿市	三重中央 (予定)	H27 (2015)	10	11	運用 開始 予定	2	3	4	5	6	7	8	9	10	～	
亀山市		H25 (2013)	12	13												
津市		H27 (2015)	10	11												
伊賀市	伊賀地域	R6 (2024)	運用 開始	2	3	4	5	6	7	8	9	10	11	12	～	
名張市																
伊勢市	三重南 (予定)	H27 (2015)	9	10	11	次期 更新	運用 開始 予定	2	3	4	5	6	7	8	～	
鳥羽市		R2 (2020)	4	5	6	7										
志摩市		H27 (2015)	9	10	11	次期 更新										
松阪地区広域 消防組合		R 1 (2019)	5	6	7	8										
紀勢地区広域 消防組合		H26 (2014)	10	11	12	13										
三重紀北 消防組合		H26 (2014)	10	11	12	13										
熊野市	H26 (2014)	10	11	12	13											