


060E024  
1:2,500地形図

### 三重県共有デジタル地図



OE023	OE024	
OE121	OE122	OE131



記号

	△37.2 三角点	
	#12.04 水準点	
	*14.8 多角点等	
	-25.6 標高(メー) 標高(メー) 標高(メー)	
	+98.7 標高(メー) 標高(メー) 標高(メー)	
	▲15.8 標高(メー) 標高(メー) 標高(メー)	


村	社	・	門
社	田	田	門
寺	田	田	田
神社	田	田	田
寺	田	田	田
学校	田	田	田
学校	田	田	田
学校	田	田	田
学校	田	田	田
学校	田	田	田
学校	田	田	田

	道路		鉄道
	道路		鉄道
	道路		鉄道
	道路		鉄道
	道路		鉄道

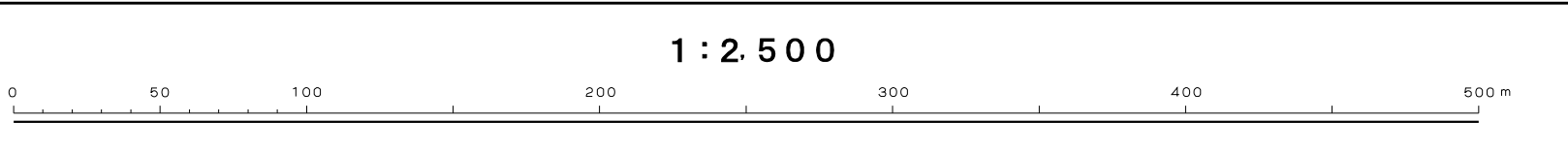
甲 賀 市

伊 賀 市

平成 20 年 測量  
平成 24 年 修正  
平成 30 年 修正



1. 平成 20 年 12 月 撮影  
2. 平成 30 年 9 月 現地調査



【この測量図は、国土地理院の承認を得て国土地理院の測量基準を適用して作成したものである。】(保証書別) 平成 30 年 10 月 31 日現在

計画機関 三重県 三重県庁  
作業機関名 三重県 三重県庁  
共同整備事業共同企業体

060E024