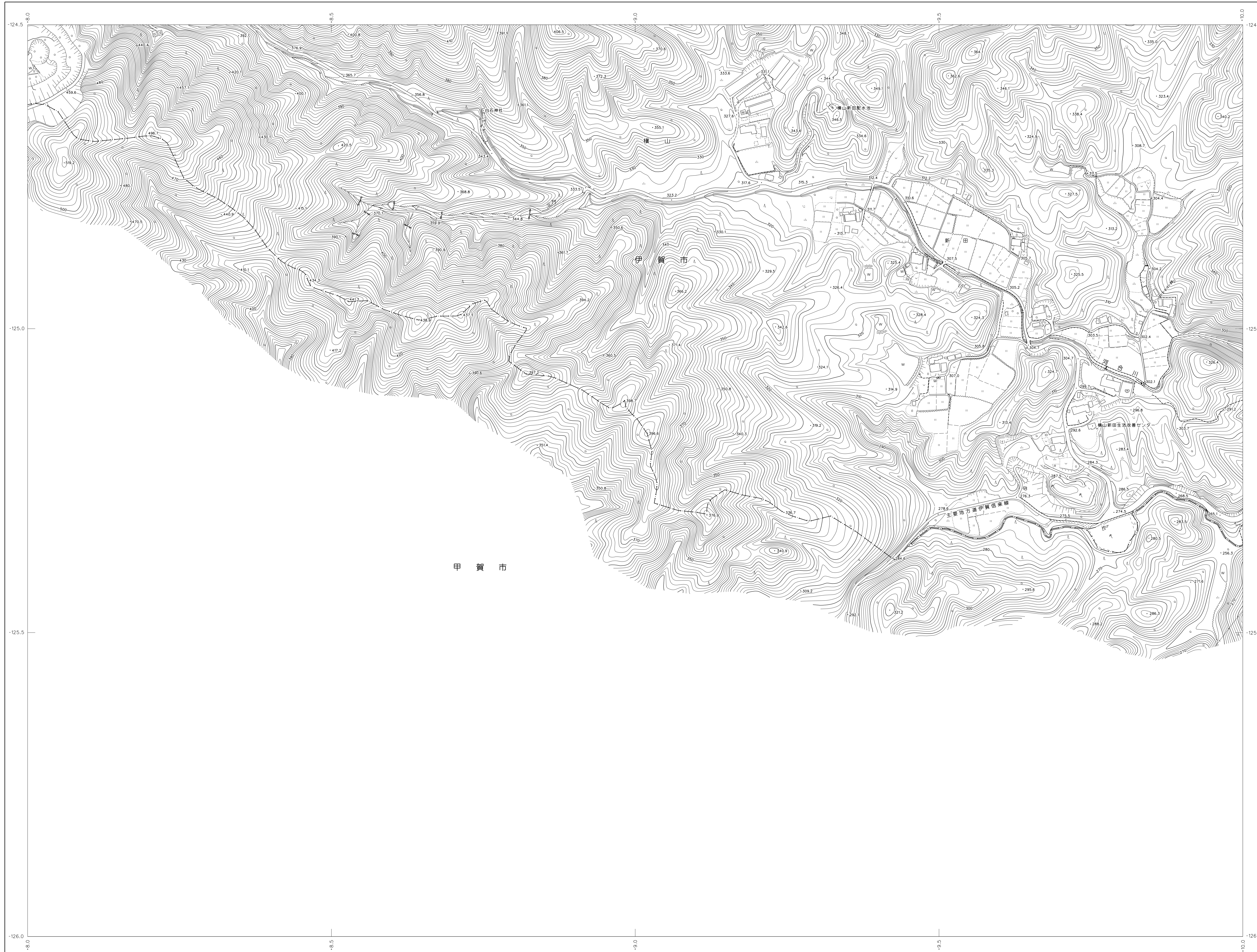



060E123
1:2,500地形図

三重県共有デジタル地図



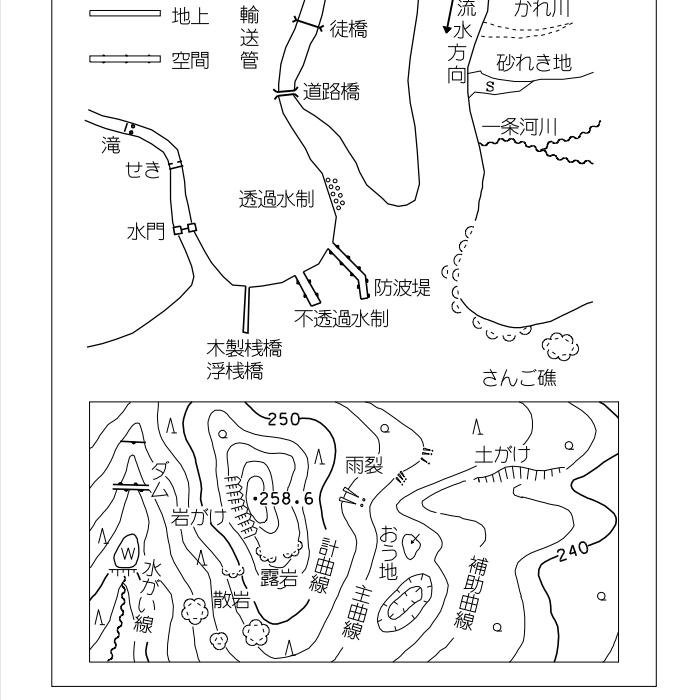
OE112	OE121	OE122
OE114	OE123	OE124
	OE221	OE222



記号	説明
	普通建物 Δ37.2 三角点
	整った建物 #12.04 水準点
	普通集積色 #14.8 多角点等
	整った集積色 #25.6 標高不明な 建物集積色 #19.7 標高不明な 境界集積色

	普通道路
	主要道路
	鉄道線
	河川
	境界線

	田
	森林
	水域



平成14年国土交通省告示第9号の地図による
第1号測図法（世界測地系に準拠）
投影変換方式はメルカトル法
図面に表示してある数値はすべてメートル単位
方格は0.5メートル間隔
等高線の等高距は5メートル
等高線の間隔は2メートル

平成20年測量
平成24年修正
平成30年修正

1. 平成20年12月 撮影
2. 平成30年9月 現地調査

1:2,500



計画機関 三重県市町総合事務組合
作業機関名 共有デジタル地図
共同整備事業共同企業体

060E123