06OE514
1：2,500地形図

三重県共有デジタル地図

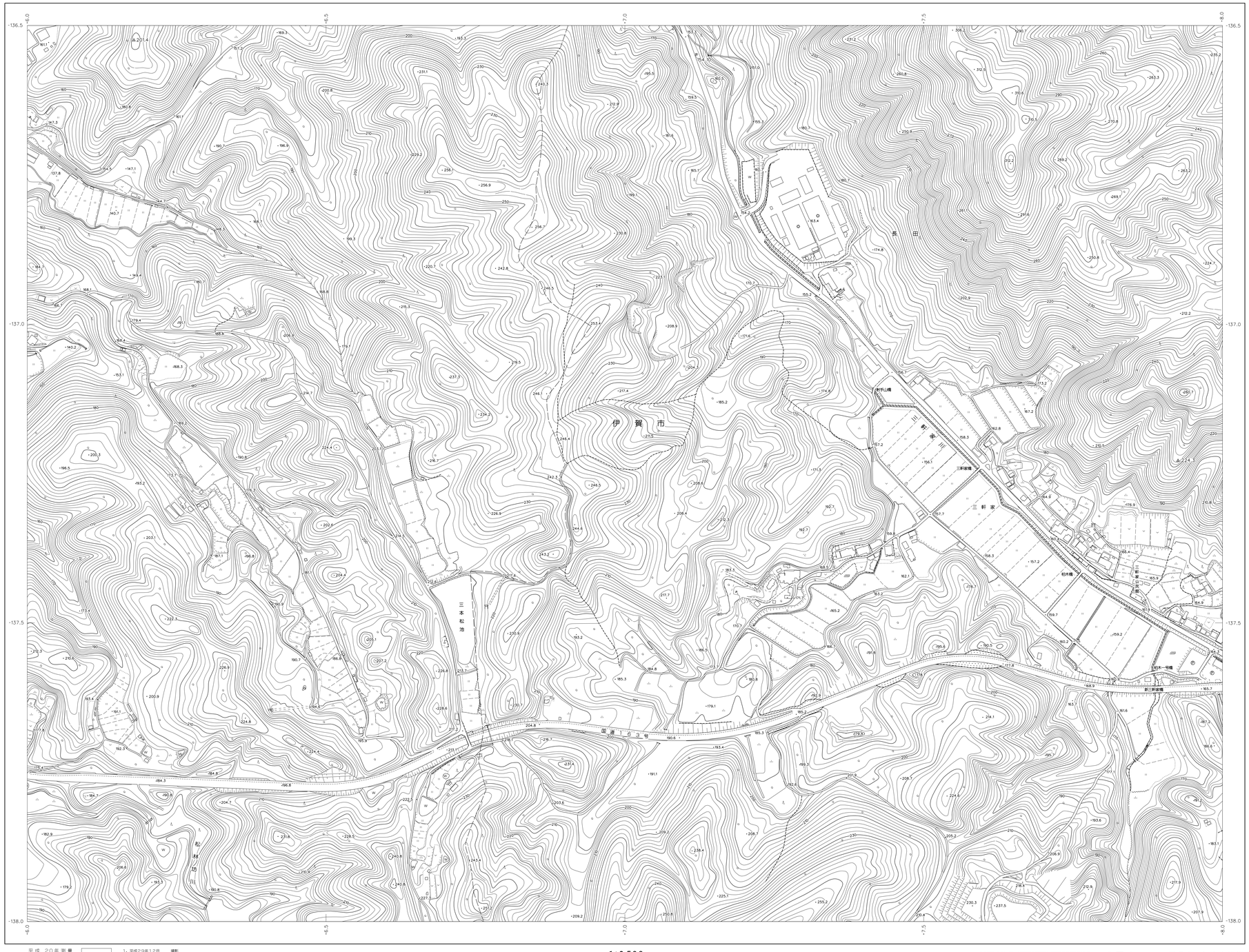

0E511	0E512	0E521
0E513	0E514	0E523
0E611	0E612	0E621

記号

普通建物		△37.2	三角点
堅ろう建物		⊗12.04	水準点
普通無壁舎		⊕14.8	多角点等
堅ろう無壁舎		・25.6	標高点
		・16.7	図化機測定による標高点
		▲15.8	電子基準点
		・	指示点
神社		・	門
寺院		▭	屋門
キリスト教会		⇔	鳥居
学校		⊓	高塔
病院		⚡	電波塔
交番		⚑	風車
消防署		▫	油井・ガス井
郵便局		•	灯ろう
工場		⊥	碑
変電所		⚓	記念碑
倉庫		↑	立像
火薬庫		⚲	独立樹
堰・防水壁		⚷	起重機
発電水門及び閘門		⚷	煙突
官公署		⊞	水位観測所
裁判所		○	タンク
検察庁		⊕	灯台
税務署		⊹	灯標
森林管理署		⚹	跳ね橋
公共職業安定所		⚹	ケーブルカー
老人ホーム		⊓	鉄塔
銀行		⊔	煙突（大）
簡易郵便局		⊔	煙突（小）
協同組合		⚓	道祖神・祠堂
警察署・交番		⚓	灯明台
防犯灯			太陽光発電設備
ガソリンスタンド		▯	石段
駐車場			へい
			さく
高幅道路			普通鉄道
庭園路			路面軌道
徒歩道			特殊軌道
建設中の道路			索道
歩道橋			プラットホーム及び跨線橋
陸橋・歩道橋・連絡小屋等			鉄道橋
並木			鉄道の建築物等
地下街・地下鉄等出入口			停留所
人工斜面			送電線
土堤			区域界
			植生界
			耕地界
都府県界			町村・指定都市の区界
郡市界			大字・町・丁目界

田		果樹園	畑
畑		その他の樹木畑	荒地
さとうきび畑		芝地	竹林地
ツイフォルミ竹林		広葉樹林	しの地
針葉樹林		針葉樹林	ひし科樹林
笹地		竹林	湿地

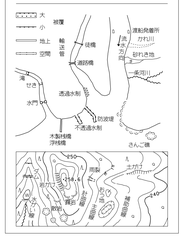



平成14年国土交通省告示第九号の規定による
第Ⅵ座標系（世界測地系に準拠）
投影は横メルカトル図法
図郭に表示してある座標値は十口メートル単位
方眼は0．5キロメートル間隔
高さの基準は東京湾の平均海面
等高線の間隔は2メートル

06OE514

平成 20 年 測量
平成 24 年 修正
平成 30 年 修正

1．平成29年12月　撮影
2．平成30年 9月　現地調査

1:2,500

0　50　100　200　300　400　500m

「この測量成果は、国土地理院長の承認を得て同院所管の測量成果を使用して得たものである。（承認番号）平29部公第389号」

計画機関　三重県市町総合事務組合

作業機関名　共有デジタル地図
共同整備事業共同企業体