


060E711
1:2,500地形図

三重県共有デジタル地図



OE613	OE614
OE711	OE712
OE713	OE714



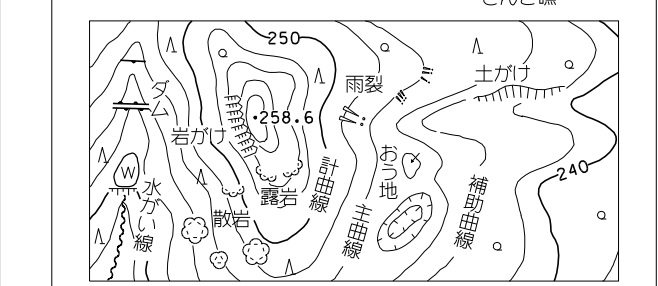
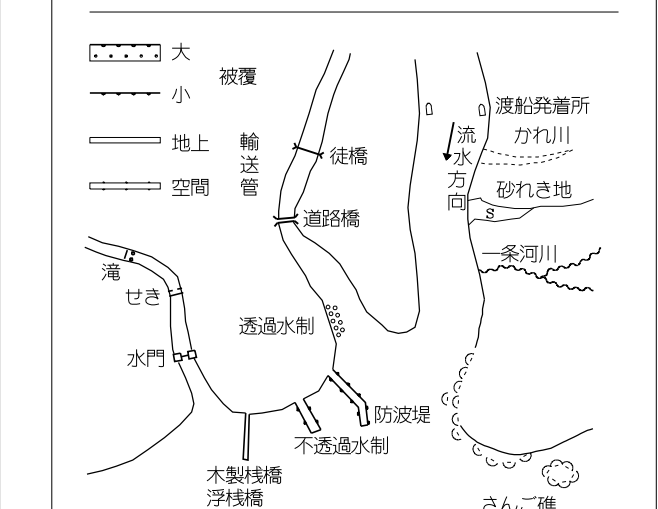
記号

▲37.2	三角点
■12.04	水準点
●14.8	多角点等
▽25.6	標高不明の 新水準点
▽98.7	標高不明の 旧水準点
▲15.8	新水準点
●	標高不明

円	神社	+	門	門
社	寺	田	田	田
寺	学校	→	橋	橋
文	学	校	橋	橋
橋	橋	橋	橋	橋
橋	橋	橋	橋	橋
橋	橋	橋	橋	橋
橋	橋	橋	橋	橋
橋	橋	橋	橋	橋
橋	橋	橋	橋	橋
橋	橋	橋	橋	橋
橋	橋	橋	橋	橋
橋	橋	橋	橋	橋
橋	橋	橋	橋	橋
橋	橋	橋	橋	橋
橋	橋	橋	橋	橋
橋	橋	橋	橋	橋
橋	橋	橋	橋	橋
橋	橋	橋	橋	橋
橋	橋	橋	橋	橋
橋	橋	橋	橋	橋

---	普通道路	---	普通道路
---	普通道路	---	普通道路
---	普通道路	---	普通道路
---	普通道路	---	普通道路
---	普通道路	---	普通道路
---	普通道路	---	普通道路
---	普通道路	---	普通道路
---	普通道路	---	普通道路
---	普通道路	---	普通道路
---	普通道路	---	普通道路
---	普通道路	---	普通道路
---	普通道路	---	普通道路
---	普通道路	---	普通道路
---	普通道路	---	普通道路
---	普通道路	---	普通道路
---	普通道路	---	普通道路
---	普通道路	---	普通道路
---	普通道路	---	普通道路
---	普通道路	---	普通道路
---	普通道路	---	普通道路
---	普通道路	---	普通道路

田	田	田	田	田	田	田	田	田	田
田	田	田	田	田	田	田	田	田	田
田	田	田	田	田	田	田	田	田	田
田	田	田	田	田	田	田	田	田	田
田	田	田	田	田	田	田	田	田	田
田	田	田	田	田	田	田	田	田	田
田	田	田	田	田	田	田	田	田	田
田	田	田	田	田	田	田	田	田	田
田	田	田	田	田	田	田	田	田	田
田	田	田	田	田	田	田	田	田	田

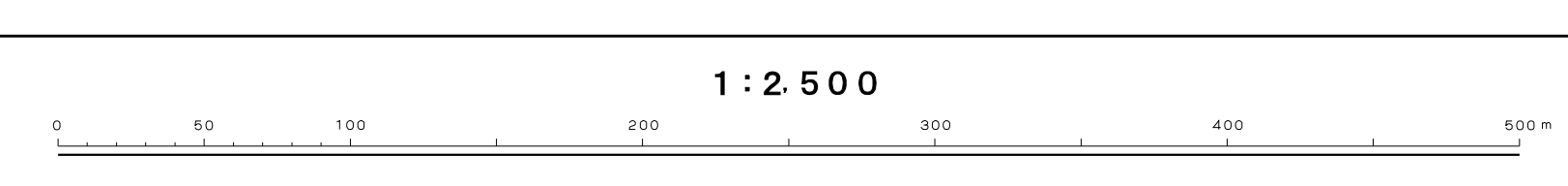


平成14年国土交通省告示第9号の規程による
第一号投影法（世界測地系に準拠）
投影変換メソッドはUTM法
図面に表示してある数値は30メートル単位
方位は北を0°として90°時計回りに90°の間隔
等高線の間隔は2メートル

060E711

平成 20年測量
平成 24年修正
平成 30年修正

1. 平成20年12月 撮影
2. 平成30年 9月 現地調査



1:2,500

【この図面は、地上測量図の原図をもとに作成されたデジタル地図であり、複製して使用する場合は、必ずこの図面を参照してください。】

計画機関 三重県市町総合事務組合
作業機関名 共有デジタル地図
共同整備事業共同企業体