


060E932
1:2,500地形図







三重県共有デジタル地図












































OE833	OE934	OE843
OE931	OE932	OE941
OE933	OE934	OE943



記号

	普通等高線	▲37.2	三角点
	点高	●12.04	水準点
	普通等高線	▲14.8	多角点等
	普通等高線	▲25.6	標高不明の 新設水準点 の位置を示す
	普通等高線	▲9.7	新設水準点 の位置を示す
	普通等高線	▲15.8	新設水準点 の位置を示す

	建屋	+	門
	学校	-	橋
	学校	△	橋
	学校	△	橋
	学校	△	橋
	学校	△	橋
	学校	△	橋
	学校	△	橋
	学校	△	橋
	学校	△	橋
	学校	△	橋
	学校	△	橋
	学校	△	橋
	学校	△	橋
	学校	△	橋
	学校	△	橋
	学校	△	橋
	学校	△	橋
	学校	△	橋
	学校	△	橋
	学校	△	橋
	学校	△	橋
	学校	△	橋
	学校	△	橋
	学校	△	橋
	学校	△	橋
	学校	△	橋
	学校	△	橋
	学校	△	橋
	学校	△	橋
	学校	△	橋
	学校	△	橋
	学校	△	橋
	学校	△	橋
	学校	△	橋
	学校	△	橋
	学校	△	橋
	学校	△	橋
	学校	△	橋
	学校	△	橋
	学校	△	橋

平成 20年測量
平成 24年修正
平成 30年修正

1. 平成20年12月 撮影
2. 平成30年 9月 現地調査

1:2,500



【この測量図は、地上測量図の作成に用いた測量図を
使用して作成したものである。(保証書第1頁29号参照)】

計画機関 三重県市町総合事務組合
作業機関名 共有デジタル地図
共同整備事業共同企業体

060E932