０６ＯＥ９５４
１：２，５００地形図

三重県共有デジタル地図



OE951	OE952	OE961
OE953	OE954	OE963
PE051	PE052	

記号

普通建物		△37.2	三角点
堅ろう建物		※12.04	水準点
普通無壁舎		・14.8	多角点等
堅ろう無壁舎		・25.6	標高点
		・16.7	図化機測定による標高点
		▲15.8	電子基準点
		・	指示点
神社		・	門
寺院		▭	屋門
キリスト教会		⊶	鳥居
学校		⊓	高塔
病院		ℓ	電波塔
交番		ℓ	風車
消防署		⊓	油井・ガス井
郵便局		•	灯ろう
工場		⊥	記念碑
変電所		⊥	記念碑
倉庫		⊥	立像
火薬庫		⊙	独立樹
堤・防水壁		♂	起重機
発電all所及び合所		⊥	標柱
官公署		⊓	水位観測所
裁判所		○	タンク
検察庁		⊕	灯台
税務署		⊕	灯標
森林管理署		⊥	路傍碑
公共職業安定所		⊥	アンテナ
老人ホーム		⊓	井戸
銀行		⊓	噴水
簡易郵便局		⊓	煙突
協同組合		⊓	道祖神・経塚
保健所		⊥	灯明台
協同組合		▨	太陽光発電設備
自動車教習所		⊥	石段
ガソリンスタンド		⊢	へい
駐車場		⊢	土塁

高幅道路		普通鉄道	
並木道路		路面軌道	
並木道		特別軌道	
建設中の道路		索道	
歩道橋		プラットホーム及び跨線橋	
横断歩道橋		鉄道橋	
並木		鉄道の停車場・等	
地下鉄・地下鉄の出入口		停留所	
人工斜面		送電線	
土堤		境界	
都府県界		区域界	
郡市界		町村・指定都市の区界	
		大字・町・丁目界	

田		果樹園	畑
畑		その他の樹木畑	荒地
さとうきび畑		芝地	竹林
パイナップル畑		広葉樹林	しの地
桑畑		針葉樹林	かじ料樹林
茶畑		竹林	湿地

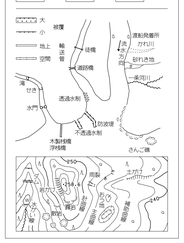



平成１４年国土交通省告示第九号の規定による
第 Ⅵ 座標系（世界測地系に準拠）
投影は横メルカトル図法
図郭に表示してある座標値は十口メートル単位
方眼は０．５キロメートル間隔
高さの基準は東京湾の平均海面
等高線の間隔は２メートル

０６ＯＥ９５４

平成　２０年 測量
平成　２４年 修正
平成　３０年 修正

1．平成29年12月　撮影
2．平成30年　9月　現地調査

1:2,500

0　50　100　200　300　400　500 m

「この測量成果は、国土地理院長の承認を得て同院所管の測量成果を使用して得たものである。（承認番号）　平２９部公第３８９号」

計画機関　三重県市町総合事務組合

作業機関名　共有デジタル地図
共同整備事業共同企業体