


06PE044
1:2,500地形図

三重県共有デジタル地図



PE041	PE042	PE051
PE043	PE044	PE053
PE141	PE142	PE151



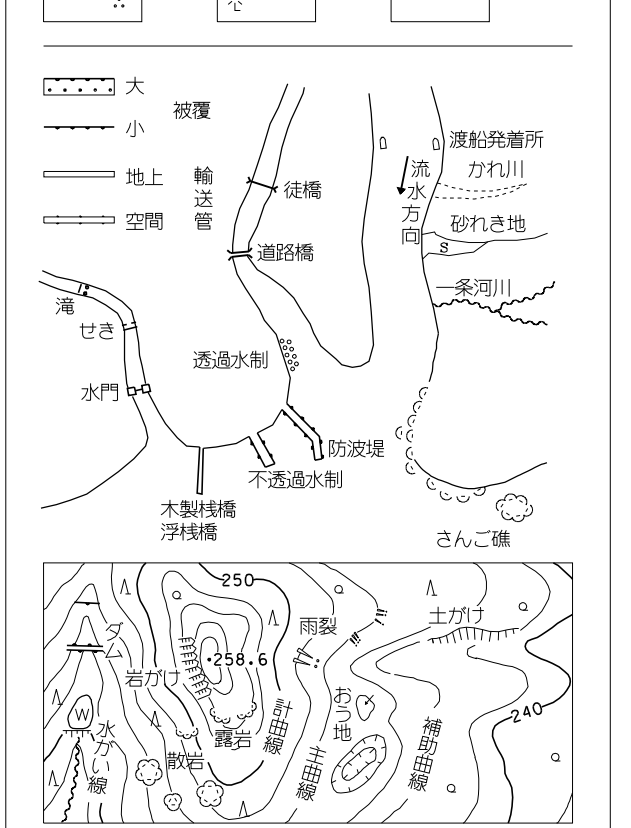
記号

△37.2	三角点
●12.04	水準点
■14.8	多角点等
○25.6	標高不明、 修正標高 による標高
○19.7	標高不明、 修正標高 による標高
○15.8	標高不明、 修正標高 による標高

■	普通建物
□	壁より建物
□	普通乗客色
□	壁より乗客色
■	神社
■	寺
■	校舎
■	学校
■	講堂
■	文庫
■	音楽室
■	図書室
■	体育館
■	運動場
■	プール
■	老人ホーム
■	診療所
■	薬局
■	温泉
■	旅館
■	ホテル
■	民宿
■	ゲストハウス
■	キャンプ場
■	観光施設
■	その他

—	普通道路
—	快速道路
—	国道
—	県道
—	市道
—	町道
—	村道
—	私有地
—	未利用地
—	人工物
—	工事
—	境界
—	境界
—	境界

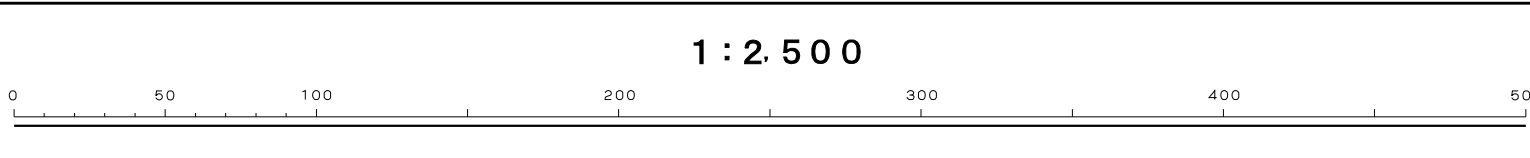
■	田	畑	森林	水域	河川
■	田	畑	森林	水域	河川
■	田	畑	森林	水域	河川
■	田	畑	森林	水域	河川
■	田	畑	森林	水域	河川



平成14年度国土交通省告示第9号の規定による
第三次標準地図（世界測地系に準拠）
投影変換メルクカメル投影法
図面に表示してある標高はフィートメートル単位
方眼は、5メートル（10メートル）
高さの標準化は、海抜を0メートル
等高線の間隔は2メートル

平成20年測量
平成24年修正
平成30年修正

1. 平成20年12月 編製
2. 平成30年9月 現地調査



1:2,500

【この図面は、国土院の承認を受けた測量業者が
作成したものである。（測量法）第21条第1項第2号】

計画機関 **三重県市町総合事務組合**
作業機関名 **共有デジタル地図
共同整備事業共同企業体**

06PE044