


PE051	PE052
PE053	PE054
PE151	PE152



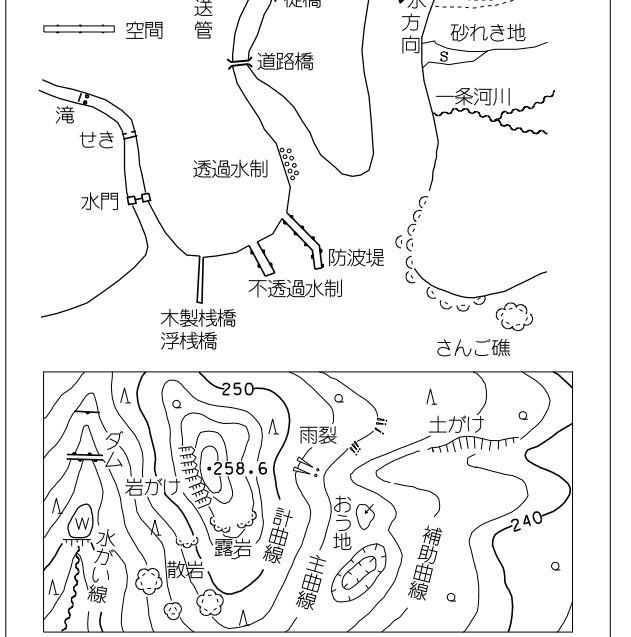
記号

□	普通建物	△37.2	三角点
□	変りう建物	■12.04	水準点
□	普通築壁	■14.8	多角点等
□	変りう築壁	■25.6	標高約2.5m以上の建物
□		■19.7	標高約2.5m以上の建物
□		■15.8	標高約1.5m以上の建物

⊠	神社	+	門	門
⊠	寺	+	門	門
⊠	学校	+	門	門
⊠	文庫	+	門	門
⊠	郵便局	+	門	門
⊠	工務所	+	門	門
⊠	農産物	+	門	門
⊠	火災署	+	門	門
⊠	診療所	+	門	門
⊠	保健所	+	門	門
⊠	老人ホーム	+	門	門
⊠	児童センター	+	門	門
⊠	公民館	+	門	門
⊠	公民館	+	門	門
⊠	公民館	+	門	門
⊠	公民館	+	門	門
⊠	公民館	+	門	門

━	普通道路	━	普通鉄道
━	普通道路	━	普通鉄道
━	普通道路	━	普通鉄道
━	普通道路	━	普通鉄道
━	普通道路	━	普通鉄道
━	普通道路	━	普通鉄道
━	普通道路	━	普通鉄道
━	普通道路	━	普通鉄道
━	普通道路	━	普通鉄道
━	普通道路	━	普通鉄道

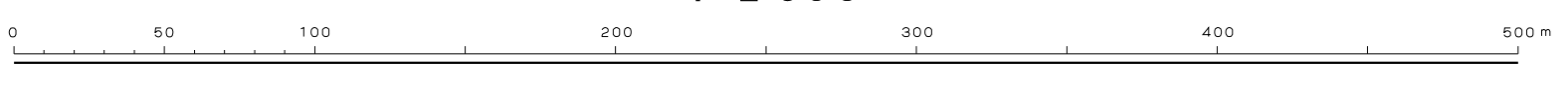
□	田	□	畑
□	田	□	畑
□	田	□	畑
□	田	□	畑
□	田	□	畑
□	田	□	畑
□	田	□	畑
□	田	□	畑



平成20年測量
平成24年修正
平成30年修正

1. 平成20年12月 撮影
2. 平成30年9月 現地調査

1:2,500



【この測量図は、地上測量図の測量結果をデジタルデータ化したものであり、測量図とは異なります。】

計画機関 **三重県市町総合事務組合**
作業機関名 **共有デジタル地図
共同整備事業共同企業体**

06PE054