０６ＰＥ２５２
１：２，５００地形図

三重県共有デジタル地図

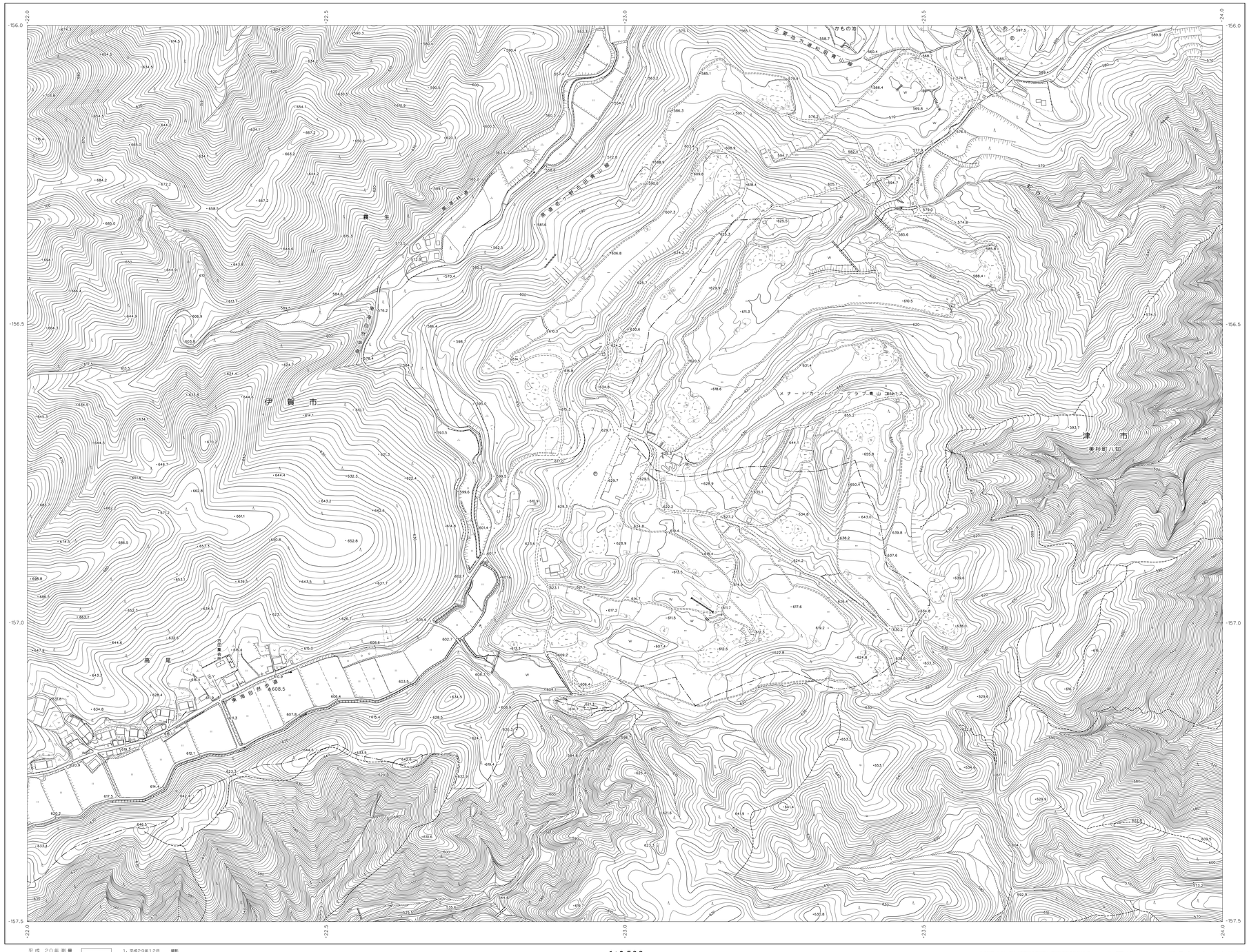

PE153	PE154	
PE251	PE252	
PE253		

記号

普通建物		△37.2	三角点
堅ろう建物		※12.04	水準点
普通無壁舎		⊕14.8	多角点等
堅ろう無壁舎		・25.6	標高点
		・98.7	図化機測定による標高点
		15.8	電子基準点
		・	指示点
神社		・	門
寺院		▭	屋門
キリスト教会		⇒	鳥居
学校		⇒	鳥居
病院			電波塔
交番			風車
消防署		⊡	油井・ガス井
郵便局		•	灯ろう
工場			碑
変電所			記念碑
倉庫			立像
火薬庫			独立樹
煙・排水機場			起重機
発電所及び変電所			煙突
官公署			水位観測所
裁判所		○	タンク
検察庁		⊕	灯台
税務署		⊕	灯標
森林管理署			航路標識
公共職業安定所			アンテナ
老人ホーム			井戸
銀行			噴気口
簡易裁判所及び家庭裁判所			温泉・鉱泉
保健所			灯台記念館
協同組合			太陽光発電設備
警察署・警察庁			石垣
庁(パリスタンド)			段
駐車場			土堤
高幅道路			普通鉄道
庭園路			路面軌道
徒歩道			特殊軌道
建設中の道路			雪道
歩道 分離帯			プラットホーム及び跨線橋
橋面 歩道橋 道路の境界 等			鉄道橋
並木			鉄道の境界・等
地下街・地下鉄の出入口			停留所
人工斜面			送電線
土堤			区域界
			植生界
			新地界
都府県界			町村・指定都市の区界
郡市界			大字・町・丁目界
田			果樹園
畑			その他の樹木畑
さとうきび畑			芝地
パイナップル畑			広葉樹林
桑畑			針葉樹林
茶畑			竹林
墓地			荒地
水田			しの地
牧草地			かし類樹林
湿地			

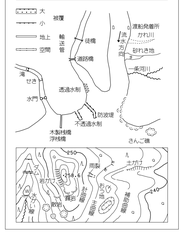



平成１４年国土交通省告示第九号の規定による
第 Ⅵ 座標系（世界測地系に準拠）
投影は横メルカトル図法
図郭に表示してある座標値は十口メートル単位
方眼は０．５キロメートル間隔
高さの基準は東京湾の平均海面
等高線の間隔は２メートル

０６ＰＥ２５２

平成 20 年 測 量
平成 24 年 修 正
平成 30 年 修 正

1．平成29年12月　撮影
2．平成30年 9月　現地調査

1：2,500

0　50　100　200　300　400　500ｍ

「この測量成果は、国土地理院長の承認を得て同院所管の測量成果を使用して得たものである。（承認番号）平２９部公第３８９号」

計画機関　三重県市町総合事務組合

作業機関名　共有デジタル地図
共同整備事業共同企業体