
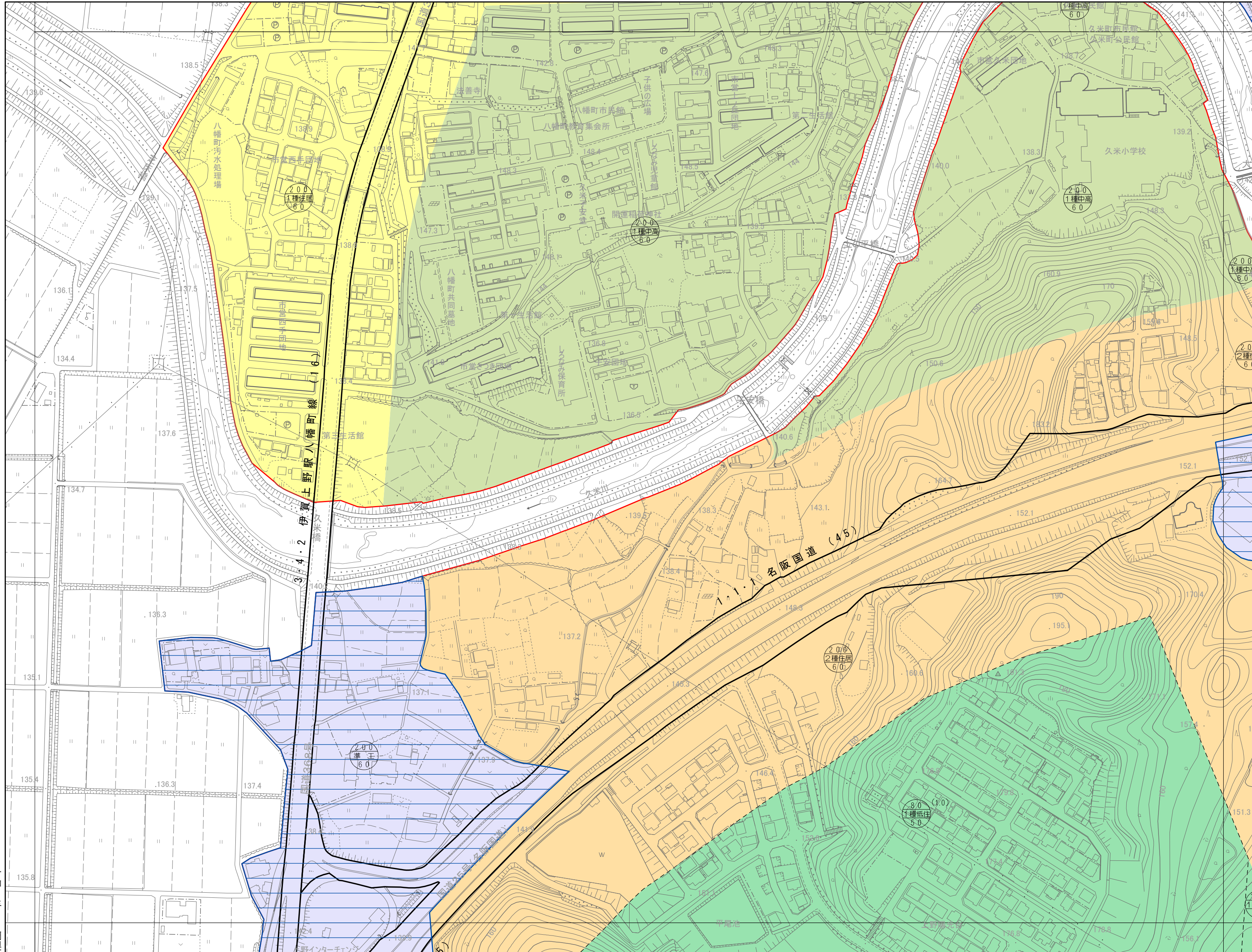


060E622-2

伊賀市 用途地域閲覧図



	060E524-4	060E533-3
	060E622-2	060E631-1
060E622-3	060E622-4	060E631-3

凡例


- 用途地域
- 地区計画地区整備区域
- 都市計画道路
- 準防火地域
- 高度利用地区
- 都市計画公園
- 特別用途地区
(大規模集客施設制限地区)

用途地域種別	容積率 用途種別 高さ	(外壁の後退距離の限度) (敷地面積の最低限度)	
 第1種低層住居専用地域	1.00 1種低住 6.0	(1.0) 1.00 (-) 1.00	(1.0) 8.0 (1.0) 8.0 (165) 5.0
 第2種低層住居専用地域	8.0 2種低住 5.0	(1.0)	(165)
 第1種中高層住居専用地域	2.00 1種中高 6.0		
 第2種中高層住居専用地域	2.00 2種中高 6.0		
 第1種住居地域	2.00 1種住居 6.0		
 第2種住居地域	2.00 2種住居 6.0		
 準住居地域	2.00 準住居 6.0		
 近隣商業地域	2.00 近 商 8.0	(3.00) 近 商 8.0	
 商業地域	4.00 商 業 8.0		
 準工業地域	2.00 準 工 6.0		
 工業地域	2.00 工 業 6.0		
 工業専用地域	2.00 工 業 6.0		

060E622-2

令和2年3月調製

1:2,500



この地図は三重県市町総合事務組合管理者の承認を得て、同組合所管の「2017 三重県共有デジタル地図(数値地形図2500(道路線1000))」を使用し、調製したものである。(承認番号:三総合地第205号)
本成果を複製あるいは使用して地図を調製する場合は、同組合の承認を必要とする。